

**ПАСПОРТ ДОСТУПНОСТИ  
ОБЪЕКТА СОЦИАЛЬНОЙ ИНФРАСТРУКТУРЫ СВЕРДЛОВСКОЙ  
ОБЛАСТИ**

№ 1

**1. Общие сведения об объекте**

1.1. Вид (наименование) объекта **учебный корпус ГАПОУ СО «Камышловский техникум промышленности и транспорта»**

1.2. Полный почтовый адрес объекта **624 860 РФ, Свердловская область, г.Камышлов ул. Энгельса ,1 67**

1.3. Сведения о размещении объекта:

- отдельно стоящее здание **2 этажа, 2760 ,1 кв.**

- наличие прилегающего земельного участка (да, нет); **12 228 кв.м**

1.4. Год постройки здания **1887 г**, последнего капитального ремонта **2016 год**.

1.5. Дата предстоящих плановых ремонтных работ: **текущего июль –август 2024 г** , капитального **-нет**

**Сведения об организации, расположенной на объекте**

1.6. Название организации (учреждения), (полное юридическое наименование – согласно Уставу, краткое наименование) **Государственное автономное профессиональное образовательное учреждение Свердловской области «Камышловский техникум промышленности и транспорта»**

1.7. Юридический адрес организации (учреждения), телефон, e-mail

**624860 РФ, Свердловская область, г. Камышлов ул. Энгельса ,167**

**8 (34375) 2 45-32 p l-16 kam-v@mail. ru**

1.8. Основание для пользования объектом (оперативное управление, аренда, собственность) **оперативное управление**

1.9. Форма собственности (государственная, негосударственная) **государственная**

1.10. Территориальная принадлежность (федеральная, региональная, муниципальная) **региональная**

1.11. Вышестоящая организация (наименование) **Министерство образования и молодежной политики Свердловской области**

1.12. Адрес вышестоящей организации, другие координаты (полный почтовый адрес) **620 075 г.Екатеринбург, ул.Малышева ,33**

**info.minobraz@egov66.ru, телефон 8 343 312-00-04**

## **2. Характеристика деятельности организации на объекте (по обслуживанию населения)**

2.1 Сфера деятельности (здравоохранение, образование, социальная защита, физическая культура и спорт, культура, связь и информация, транспорт, жилой фонд, потребительский рынок и сфера услуг, места приложения труда (специализированные предприятия и организации, специальные рабочие места для инвалидов) образование

2.2 Категории обслуживаемого населения по возрасту: (дети, взрослые трудоспособного возраста, пожилые; все возрастные категории) **Все возрастные категории**

2.3 Категории обслуживаемых инвалидов: инвалиды на коляске, инвалиды с патологией опорно-двигательного аппарата, по зрению, по слуху, с умственной отсталостью **инвалиды по слуху, инвалиды на коляске, инвалиды с патологией опорно-двигательного аппарата, инвалиды по зрению**

2.4 Виды услуг **образовательные услуги**

2.5 Форма оказания услуг: (на объекте, с длительным пребыванием, с проживанием, на дому, дистанционно) **на объекте, дистанционно**

2.6 Плановая мощность: посещаемость (количество обслуживаемых в день), вместимость, пропускная способность **475 человек**

2.7 Участие в исполнении индивидуальной программы реабилитации инвалида, ребенка-инвалида (да, нет) **да**

## **3. Состояние доступности объекта**

3.1 Путь следования к объекту пассажирским транспортом

(описать маршрут движения с использованием пассажирского транспорта)

**городской автобус маршрут «Санаторий –Гум. техникум», «Санаторий –ДРСУ»**

наличие адаптированного пассажирского транспорта к объекту **нет**

3.2 Путь к объекту от ближайшей остановки пассажирского транспорта:

3.2.1 расстояние до объекта от остановки транспорта **50 метров**

3.2.2 время движения (пешком) **2 минуты**

3.2.3 наличие выделенного от проезжей части пешеходного пути (да, нет) **да**

3.2.4 Перекрестки: регулируемые, со звуковой сигнализацией, **да**

3.2.5 Информация на пути следования к объекту: акустическая, тактильная, визуальная; нет **визуальная**

3.2.6 Перепады высоты на пути (съезды с тротуара и др.): **есть, от остановки на тротуар съезд, составляющий 15%**

**3.3 Организация доступности объекта для инвалидов – форма обслуживания<\*>**

№ строки	Категория инвалидов (вид нарушения)	Вариант организации доступности объекта (формы обслуживания) <*>
	1	<b>Все категории инвалидов и маломобильных групп населения&lt;***&gt;</b>
2	в том числе инвалиды:	
3	передвигающиеся на креслах-колясках	ДУ
4	с нарушениями опорно-двигательного аппарата	ДУ
5	с нарушениями зрения	ДУ
6	с нарушениями слуха	Б
7	с умственными нарушениями	нет

<\*> с учетом СП 35-101-2001, СП 31-102-99;

<\*\*\*> указывается один из вариантов ответа: «А» (доступность всех зон и помещений – универсальная); «Б» (специально выделенные для инвалидов участки и помещения); «ДУ» (дополнительная помощь сотрудника, услуги на дому, дистанционно); «Нет» (не организована доступность);

<\*\*\*> указывается худший из вариантов ответа.

### 3.4 Состояние доступности основных структурно-функциональных зон

№№ п/п	Основные структурно-функциональные зоны	Состояние доступности для основных категорий инвалидов<*>					
		К для перед- вигающих- ся на креслах- колясках	О с другими нарушениями опорно- двигательного аппарата	С с наруше- ниями зрения	Г с наруше- ниями слуха	У с умствен- ными наруше- ниями	Для всех категорий маломобильных групп населения <***>
1	Территория, прилегающая к зданию	ДП	ДП	ДП	ДП	ДП	ДП



	(участок)						
2	Вход (входы) в здание	ДП	ДП	ДП	ДП	ДП	ДЧ
3	Путь (пути) движения внутри здания, включая пути эвакуации	ДЧ	ДЧ	ДЧ	ДЧ	ДП	ДЧ
4	Зона целевого назначения здания (целевого посещения объекта)	ДЧ	ДЧ	ДЧ	ДП	ДП	ДЧ
5	Санитарно-гигиенические помещения	ДП	ДП	ДП	ДП	ДП	ДП
6	Система информации и связи (на всех зонах)	ДЧ	ДЧ	ДЧ	ДП	ДЧ	ДЧ
7	Пути движения к объекту (от остановки транспорта)	ДЧ	ДЧ	ДЧ	ДП	ДП	ДЧ
8	Все зоны и участки <*>	ДЧ	ДЧ	ДЧ	ДП	ДЧ	ДЧ

<\*> Указывается: **ДП** - доступно полностью (доступность для всех категорий инвалидов и других маломобильных групп населения); **ДЧ** - доступно частично (достигаемость мест целевого назначения для отдельных категорий инвалидов); **ДУ** - доступно условно (организация помощи сотрудниками учреждения (организации) или иной альтернативной формы обслуживания (на дому, дистанционно и др.); **Нет** – недоступно (не предназначен для посещения инвалидами и другими маломобильными группами населения);

<\*> указывается худший из вариантов ответа.



**3.5. ИТОГОВОЕ ЗАКЛЮЧЕНИЕ о состоянии доступности объекта социальной инфраструктуры: ОБЪЕКТ ДОСТУПЕН ДЛЯ ОТДЕЛЬНОЙ КАТЕГОРИИ ИНВАЛИДОВ (ПО СЛУХУ), ДЛЯ ОСТАЛЬНЫХ КАТЕГОРИЙ – ДОСТУПНО ЧАСТИЧНО**

**4. Управленческое решение**

4.1. Рекомендации по адаптации основных структурных элементов объекта:

№№ п \п	Основные структурно-функциональные зоны	Рекомендации по адаптации объекта (вид работы)			
		не нуждается (доступ обеспечен)	ремонт (текущий, капитальный); оснащение оборудованием	индивидуальное решение с техническим и средствами реабилитации	технические решения невозможны – организация альтернативной формы обслуживания
1	Территория, прилегающая к зданию (участок)		+ (выравнивание прилегающей к территории полосы движения)		
2	Вход (входы) в здание		+текущий ремонт		
3	Путь (пути) движения внутри здания, включая пути эвакуации		+текущий ремонт		
4	Зона целевого назначения здания (целевого посещения объекта)		+ оснащение специализированным оборудованием		
5	Санитарно-гигиенические помещения		+		
6	Система информации и связи (на всех зонах)		+ приобретение световых текстовых табло информационных стендов , указателей, маяков.		
7	Пути движения к объекту (от остановки транспорта)			+ (помощь волонтеров)	

<\*> указываются конкретные рекомендации по каждой структурно-функциональной зоне

4.2. Период проведения работ **2023-2027 гг.**

в рамках исполнения государственной программы Свердловской области «Развитие системы образования в Свердловской области до 2027 года»

4.3 Ожидаемый результат (по состоянию доступности) после выполнения работ по адаптации объекта **обеспечение доступности для максимального доступа к услугам большинства категорий маломобильных групп населения**

4.4. Для принятия решения требуется, не требуется (нужное подчеркнуть):

согласование

4.5. Согласовано:

Представители общественных организаций инвалидов

*Федорова Кристина Сергеевна*



(Должность, Ф.И.О.)

(Подпись)

4.6. Информация направлена в Управление социальной политики Министерства социальной политики Свердловской области для размещения в автоматизированной информационной системе «Доступная среда Свердловской области».

И. о. директора техникума *Мицура* /С.П. Мицура/

(подпись)

Дата 25.04.2023г. *Мицура*

4.7. Оценка результата исполнения программы, плана (по состоянию доступности) после выполнения работ по адаптации объекта:

И. о. директора техникума \_\_\_\_\_ /С.П. Мицура/

(подпись)

Дата 24.04.2023г.

**ПАСПОРТ ДОСТУПНОСТИ**  
**ОБЪЕКТА СОЦИАЛЬНОЙ ИНФРАСТРУКТУРЫ СВЕРДЛОВСКОЙ**  
**ОБЛАСТИ**

**№ 2**

**1. Общие сведения об объекте**

1.1. Вид (наименование) объекта **учебный корпус ГАПОУ СО «Камышловский техникум промышленности и транспорта»**

1.2. Полный почтовый адрес объекта **624 860 РФ, Свердловская область, г. Камышлов ул. Энгельса, 167**

1.3. Сведения о размещении объекта:

- отдельно стоящее здание **1 этаж, 135,2 кв.м.**

- наличие прилегающего земельного участка (да, нет); **12 228 кв.м**

1.4. Год постройки здания **1956 г.**, последнего капитального ремонта **-2013г.**

1.5. Дата предстоящих плановых ремонтных работ: **текущего июль - август 2024 г.**

**Сведения об организации, расположенной на объекте**

1.6. Название организации (учреждения), (полное юридическое наименование – согласно Уставу, краткое наименование) **Государственное автономное профессиональное образовательное учреждение Свердловской области «Камышловский техникум промышленности и транспорта»**

1.7. Юридический адрес организации (учреждения), телефон, e-mail

**624860 РФ, Свердловская область, г. Камышлов ул. Энгельса ,167**

**8 (34375) 2 45-32 р l-16 kam-v@mail. ru**

1.8. Основание для пользования объектом (оперативное управление, аренда, собственность) **оперативное управление**

1.9. Форма собственности (государственная, негосударственная) **государственная**

1.10. Территориальная принадлежность (федеральная, региональная, муниципальная) **региональная**

1.11. Вышестоящая организация (наименование) **Министерство образования и молодежной политики Свердловской области**

1.12. Адрес вышестоящей организации, другие координаты (полный почтовый адрес) **620 075 г. Екатеринбург, ул. Малышева ,33**

**info.minobraz@egov66.ru, телефон 8 343 312-00-04**

**2. Характеристика деятельности организации на объекте (по обслуживанию населения)**



2.1 Сфера деятельности (здравоохранение, образование, социальная защита, физическая культура и спорт, культура, связь и информация, транспорт, жилой фонд, потребительский рынок и сфера услуг, места приложения труда (специализированные предприятия и организации, специальные рабочие места для инвалидов) **образование**

2.2 Категории обслуживаемого населения по возрасту: (дети, взрослые трудоспособного возраста, пожилые; все возрастные категории) **Все возрастные категории**

2.3 Категории обслуживаемых инвалидов: инвалиды на коляске, инвалиды с патологией опорно-двигательного аппарата, по зрению, по слуху, с умственной отсталостью **инвалиды по слуху, инвалиды на коляске, инвалиды с патологией опорно-двигательного аппарата, инвалиды по зрению**

2.4 Виды услуг **образовательные услуги**

2.5 Форма оказания услуг: (на объекте, с длительным пребыванием, с проживанием, на дому, дистанционно) **на объекте, дистанционно**

2.6 Плановая мощность: посещаемость (количество обслуживаемых в день), вместимость, пропускная способность **25 человек**

2.7 Участие в исполнении индивидуальной программы реабилитации инвалида, ребенка-инвалида (да, нет) **да**

### **3. Состояние доступности объекта**

3.1 Путь следования к объекту пассажирским транспортом

(описать маршрут движения с использованием пассажирского транспорта)

**городской автобус маршрут «Санаторий – Гум. техникум», «Санаторий – ДРСУ»**

наличие адаптированного пассажирского транспорта к объекту **нет**

3.2 Путь к объекту от ближайшей остановки пассажирского транспорта:

3.2.1 расстояние до объекта от остановки транспорта **50 метров**

3.2.2 время движения (пешком) **2 минуты**

3.2.3 наличие выделенного от проезжей части пешеходного пути (да, нет) **да**

3.2.4 Перекрестки: регулируемые, со звуковой сигнализацией, **да**

3.2.5 Информация на пути следования к объекту: акустическая, тактильная, визуальная; нет **визуальная**

3.2.6 Перепады высоты на пути (съезды с тротуара и др.): **есть, от остановки на тротуар съезд, составляющий 15%**

**3.3 Организация доступности объекта для инвалидов – форма обслуживания<\*>**

№	Категория инвалидов (вид нарушения)	Вариант организации доступности объекта (формы обслуживания) <*>
---	--	--

строки		
1	<b>Все категории инвалидов и маломобильных групп населения&lt;***&gt;</b>	
2	в том числе инвалиды:	
3	передвигающиеся на креслах-колясках	Б
4	с нарушениями опорно-двигательного аппарата	Б
5	с нарушениями зрения	ДУ
6	с нарушениями слуха	А
7	с умственными нарушениями	ДУ

<\*> с учетом СП 35-101-2001, СП 31-102-99;

<\*> указывается один из вариантов ответа: «А» (доступность всех зон и помещений – универсальная); «Б» (специально выделенные для инвалидов участки и помещения); «ДУ» (дополнительная помощь сотрудника, услуги на дому, дистанционно); «Нет» (не организована доступность);

<\*\*\*> указывается худший из вариантов ответа.

### 3.4 Состояние доступности основных структурно-функциональных зон

№№ п/п	Основные структурно-функциональные зоны	Состояние доступности для основных категорий инвалидов<*>					Для всех категорий маломобильных групп населения <*>
		К для передви- гающихся на креслах- колясках	О с другими нарушениями опорно- двигательного аппарата	С с наруше- ниями зрения	Г с наруше- ниями слуха	У с умствен- ными наруше- ниями	
1	Территория, прилегающая к зданию (участок)	ДП	ДП	ДП	ДП	ДП	ДП

2	Вход (входы) в здание	ДП	ДП	ДП	ДП	ДП	ДП
3	Путь (пути) движения внутри здания, включая пути эвакуации	ДП	ДП	ДП	ДП	ДП	ДП
4	Зона целевого назначения здания (целевого посещения объекта)	ДП	ДП	ДП	ДП	ДП	ДП
5	Санитарно-гигиенические помещения	ДП	ДП	ДП	ДП	ДП	ДП
6	Система информации и связи (на всех зонах)	ДЧ	ДЧ	ДЧ	ДП	ДЧ	ДЧ
7	Пути движения к объекту (от остановки транспорта)	ДП	ДП	ДП	ДП	ДП	ДП
8	Все зоны и участки  <*>	ДП	ДП	ДП	ДП	ДП	ДП

<\*> Указывается: **ДП** - доступно полностью (доступность для всех категорий инвалидов и других маломобильных групп населения); **ДЧ** - доступно частично (достигаемость мест целевого назначения для отдельных категорий инвалидов); **ДУ** - доступно условно (организация помощи сотрудниками учреждения (организации) или иной альтернативной формы обслуживания (на дому, дистанционно и др.); **Нет** – недоступно (не предназначен для посещения инвалидами и другими маломобильными группами населения);

<\*> указывается худший из вариантов ответа.

**3.5. ИТОГОВОЕ ЗАКЛЮЧЕНИЕ о состоянии доступности объекта социальной инфраструктуры: ОБЪЕКТ ДОСТУПЕН ДЛЯ ОТДЕЛЬНОЙ КАТЕГОРИИ ИНВАЛИДОВ (ПО СЛУХУ), ДЛЯ ОСТАЛЬНЫХ КАТЕГОРИЙ – ДОСТУПНО ЧАСТИЧНО**



#### 4. Управленческое решение

##### 4.1. Рекомендации по адаптации основных структурных элементов объекта:

№№ п \п	Основные структурно-функциональные зоны	Рекомендации по адаптации объекта (вид работы)			
		не нуждается (доступ обеспечен)	ремонт (текущий, капитальный); оснащение оборудованием	индивидуальное решение с техническим и средствами реабилитации	технические решения невозможны – организация альтернативной формы обслуживания
1	Территория, прилегающая к зданию (участок)	+			
2	Вход (входы) в здание	+			
3	Путь (пути) движения внутри здания, включая пути эвакуации	+			
4	Зона целевого назначения здания (целевого посещения объекта)	+			
5	Санитарно-гигиенические помещения	+			
6	Система информации и связи (на всех зонах)		+ приобретение световых текстовых табло информационных стендов, указателей, маяков.		
7	Пути движения к объекту (от остановки транспорта)			+ (помощь волонтеров)	

<\*> указываются конкретные рекомендации по каждой структурно-функциональной зоне

4.2. Период проведения работ **2023-2027 гг.**

в рамках исполнения государственной программы Свердловской области «Развитие системы образования в Свердловской области до 2027 года»


4.3 Ожидаемый результат (по состоянию доступности) после выполнения работ по адаптации объекта **обеспечение доступности для максимального доступа к услугам большинства категорий маломобильных групп населения**

4.4. Для принятия решения требуется, не требуется (нужное подчеркнуть):

согласование

4.5. Согласовано:

Представители общественных организаций инвалидов:

Председатель КМО «Союз» 

(Должность, Ф.И.О.)  
(Подпись)

4.6. Информация направлена в Управление социальной политики Министерства социальной политики Свердловской области для размещения в автоматизированной информационной системе «Доступная среда Свердловской области».

И. о. директора техникума \_\_\_\_\_ /С.П. Мицура /

(подпись)

Дата 25.04.2023 г.

4.7. Оценка результата исполнения программы, плана (по состоянию доступности) после выполнения работ по адаптации объекта:

И. о. директора техникума \_\_\_\_\_ /С.П. Мицура /

(подпись)

Дата 24.04.2023 г.

**ПАСПОРТ ДОСТУПНОСТИ**  
**ОБЪЕКТА СОЦИАЛЬНОЙ ИНФРАСТРУКТУРЫ СВЕРДЛОВСКОЙ**  
**ОБЛАСТИ**

№ 3

**1. Общие сведения об объекте**

1.1. Вид (наименование) объекта **учебный корпус ГАПОУ СО «Камышловский техникум промышленности и транспорта»**

1.2. Полный почтовый адрес объекта **624 860 РФ, Свердловская область, г.Камышлов ул. Энгельса ,167**

1.3. Сведения о размещении объекта:

- отдельно стоящее здание **1 этажа, 154,1 кв.м.**

- наличие прилегающего земельного участка (да, нет); **12 228 кв.м**

1.4. Год постройки здания **1956 г.**, последнего капитального ремонта -**нет**

1.5. Дата предстоящих плановых ремонтных работ: **текущего июль –август 2024 г** ,  
**Сведения об организации, расположенной на объекте**

1.6. Название организации (учреждения), (полное юридическое наименование – согласно Уставу, краткое наименование) **Государственное автономное профессиональное образовательное учреждение Свердловской области «Камышловский техникум промышленности и транспорта»**

1.7. Юридический адрес организации (учреждения), телефон, e-mail

**624860 РФ, Свердловская область, г. Камышлов ул. Энгельса ,167**

**8 (34375) 2 45-32 р l-16 kam-v@mail. ru**

1.8. Основание для пользования объектом (оперативное управление, аренда, собственность) **оперативное управление**

1.9. Форма собственности (государственная, негосударственная) **государственная**

1.10. Территориальная принадлежность (федеральная, региональная, муниципальная) **региональная**

1.11. Вышестоящая организация (наименование) **Министерство образования и молодежной политики Свердловской области**

1.12. Адрес вышестоящей организации, другие координаты (полный почтовый адрес) **620 075 г.Екатеринбург, ул.Малышева ,33**

**info.minobraz@egov66.ru, телефон 8 343 312-00-04**

**2. Характеристика деятельности организации на объекте (по обслуживанию населения)**



2.1 Сфера деятельности (здравоохранение, образование, социальная защита, физическая культура и спорт, культура, связь и информация, транспорт, жилой фонд, потребительский рынок и сфера услуг, места приложения труда (специализированные предприятия и организации, специальные рабочие места для инвалидов) образование

2.2 Категории обслуживаемого населения по возрасту: (дети, взрослые трудоспособного возраста, пожилые; все возрастные категории) **Все возрастные категории**

2.3 Категории обслуживаемых инвалидов: инвалиды на коляске, инвалиды с патологией опорно-двигательного аппарата, по зрению, по слуху, с умственной отсталостью **инвалиды по слуху**

2.4 Виды услуг **образовательные услуги**

2.5 Форма оказания услуг: (на объекте, с длительным пребыванием, с проживанием, на дому, дистанционно) **на объекте, дистанционно**

2.6 Плановая мощность: посещаемость (количество обслуживаемых в день), вместимость, пропускная способность **12 человек**

2.7 Участие в исполнении индивидуальной программы реабилитации инвалида, ребенка-инвалида (да, нет) **да**

### **3. Состояние доступности объекта**

3.1 Путь следования к объекту пассажирским транспортом

(описать маршрут движения с использованием пассажирского транспорта)

**городской автобус маршрут «Санаторий –Гум. техникум», «Санаторий –ДРСУ»**

наличие адаптированного пассажирского транспорта к объекту **нет**

3.2 Путь к объекту от ближайшей остановки пассажирского транспорта:

3.2.1 расстояние до объекта от остановки транспорта **50 метров**

3.2.2 время движения (пешком) **2 минуты**

3.2.3 наличие выделенного от проезжей части пешеходного пути (да, нет) **да**

3.2.4 Перекрестки: регулируемые, со звуковой сигнализацией, **да**

3.2.5 Информация на пути следования к объекту: акустическая, тактильная, визуальная; нет **визуальная**

3.2.6 Перепады высоты на пути (съезды с тротуара и др.): **есть, от остановки на тротуар съезд , составляющий 15%**

### **3.3 Организация доступности объекта для инвалидов – форма обслуживания<\*>**

	<b>Категория инвалидов</b>	<b>Вариант организации доступности объекта</b>
№ стро	(вид нарушения)	(формы обслуживания) <*>

ки		
1	<b>Все категории инвалидов и маломобильных групп населения&lt;***&gt;</b>	
2	в том числе инвалиды:	
3	передвигающиеся на креслах-колясках	ДУ
4	с нарушениями опорно-двигательного аппарата	ДУ
5	с нарушениями зрения	ДУ
6	с нарушениями слуха	ДП
7	с умственными нарушениями	ДУ

<\*> с учетом СП 35-101-2001, СП 31-102-99;

<\*\*\*> указывается один из вариантов ответа: «А» (доступность всех зон и помещений – универсальная); «Б» (специально выделенные для инвалидов участки и помещения); «ДУ» (дополнительная помощь сотрудника, услуги на дому, дистанционно); «Нет» (не организована доступность);

<\*\*\*\*> указывается худший из вариантов ответа.

### 3.4 Состояние доступности основных структурно-функциональных зон

№№ п/п	Основные структурно-функциональные зоны	Состояние доступности для основных категорий инвалидов<*>					
		К для перед- вигающих- ся на креслах- колясках	О с другими нарушениями опорно- двигательного аппарата	С с наруше- ниями зрения	Г с наруше- ниями слуха	У с умствен- ными наруше- ниями	Для всех категорий маломобильных групп населения <***>
1	Территория, прилегающая к зданию (участок)	ДП	ДП	ДП	ДП	ДП	ДП

2	Вход (входы) в здание	ДЧ	ДЧ	ДЧ	ДП	ДП	ДЧ
3	Путь (пути) движения внутри здания, включая пути эвакуации	ДЧ	ДЧ	ДЧ	ДЧ	ДП	ДЧ
4	Зона целевого назначения здания (целевого посещения объекта)	ДЧ	ДЧ	ДЧ	ДП	ДП	ДЧ
5	Санитарно-гигиенические помещения	НЕТ	ДЧ	ДЧ	ДП	ДП	НЕТ
6	Система информации и связи (на всех зонах)	ДЧ	ДЧ	ДЧ	ДП	ДЧ	ДЧ
7	Пути движения к объекту (от остановки транспорта)	ДЧ	ДЧ	ДЧ	ДП	ДП	ДЧ
8	Все зоны и участки <*>	НЕТ	ДЧ	ДЧ	ДП	ДЧ	НЕТ

<\*> Указывается: ДП - доступно полностью (доступность для всех категорий инвалидов и других маломобильных групп населения); ДЧ - доступно частично (достигаемость мест целевого назначения для отдельных категорий инвалидов); ДУ - доступно условно (организация помощи сотрудниками учреждения (организации) или иной альтернативной формы обслуживания (на дому, дистанционно и др.); Нет – недоступно (не предназначен для посещения инвалидами и другими маломобильными группами населения);

<\*> указывается худший из вариантов ответа.

**3.5. ИТОГОВОЕ ЗАКЛЮЧЕНИЕ о состоянии доступности объекта социальной инфраструктуры: ОБЪЕКТ ДОСТУПЕН ДЛЯ ОТДЕЛЬНОЙ КАТЕГОРИИ ИНВАЛИДОВ (ПО СЛУХУ), ДЛЯ ОСТАЛЬНЫХ КАТЕГОРИЙ –ДОСТУПНО ЧАСТИЧНО**



#### 4. Управленческое решение

##### 4.1. Рекомендации по адаптации основных структурных элементов объекта:

№№ п \п	Основные структурно- функциональ- ные зоны	Рекомендации по адаптации объекта (вид работы)			
		не нуждается (доступ обеспечен)	ремонт (текущий, капитальный); оснащение оборудованием	индивидуаль- ное решение с техническим и средствами реабилита- ции	технические решения невозможны – организация альтернатив- ной формы обслуживания
1	Территория, прилегающая к зданию (участок)	+			
2	Вход (входы) в здание		+ текущий ремонт, установка пандусов		
3	Путь (пути) движения внутри здания, включая пути эвакуации		+ текущий ремонт		
4	Зона целевого назначения здания (целевого посещения объекта)		+ оснащение специализированным оборудованием		
5	Санитарно- гигиенические помещения		+ капитальный ремонт		
6	Система информации и связи (на всех зонах)		+ приобретение световых текстовых табло информационных стендов, указателей, маяков.		
7	Пути движения к объекту (от остановки транспорта)			+ (помощь волонтеров)	

<\*> указываются конкретные рекомендации по каждой структурно-функциональной зоне

4.2. Период проведения работ **2023-2027 гг.**

в рамках исполнения государственной программы Свердловской области «Развитие системы образования в Свердловской области до 2027 года»

4.3 Ожидаемый результат (по состоянию доступности) после выполнения работ по адаптации объекта **обеспечение доступности для максимального доступа к услугам большинства категорий маломобильных групп населения**

4.4. Для принятия решения требуется, не требуется (нужное подчеркнуть):

согласование

4.5. Согласовано:

Представители общественных организаций инвалидов:

Председатель КМО «Сосис»

(Должность, Ф.И.О.)  
(Подпись)

4.6. Информация направлена в Управление социальной политики Министерства социальной политики Свердловской области для размещения в автоматизированной информационной системе «Доступная среда Свердловской области».

И. о. директора техникума \_\_\_\_\_ /С.П. Мицура/

(подпись)

Дата 25.04.2023 г.

4.7. Оценка результата исполнения программы, плана (по состоянию доступности) после выполнения работ по адаптации объекта:

\_\_\_\_\_

И. о. директора техникума \_\_\_\_\_ /С.П. Мицура/

(подпись)

Дата 24.04.2023г.

**ПАСПОРТ ДОСТУПНОСТИ  
ОБЪЕКТА СОЦИАЛЬНОЙ ИНФРАСТРУКТУРЫ СВЕРДЛОВСКОЙ ОБЛАСТИ**

№ 4

**1. Общие сведения об объекте**

1.1. Вид (наименование) объекта учебный корпус **ГАПОУ СО «Камышловский техникум промышленности и транспорта»**

1.2. Полный почтовый адрес объекта **624860 РФ, Свердловская область, г. Камышлов ул. Ленина ,15**

1.3. Сведения о размещении объекта:

- отдельно стоящее здание **1 этаж, 202 ,7 кв.**

- наличие прилегающего земельного участка (да, нет); **да 4 896 кв.м**

1.4. Год постройки здания **1957 г.**, последнего капитального ремонта **2019г.**

1.5. Дата предстоящих плановых ремонтных работ: **текущего июль –август 2024 г.**

**Сведения об организации, расположенной на объекте**

1.6. Название организации (учреждения), (полное юридическое наименование – согласно Уставу, краткое наименование) **Государственное автономное профессиональное образовательное учреждение Свердловской области «Камышловский техникум промышленности и транспорта»**

1.7. Юридический адрес организации (учреждения), телефон, e-mail

**624860 РФ, Свердловская область, г. Камышлов ул. Энгельса ,167**

**8 (34375) 2 45-32 pl-16 kam-v@mail.ru**

1.8. Основание для пользования объектом (оперативное управление, аренда, собственность) **оперативное управление**

1.9. Форма собственности (государственная, негосударственная) **государственная**

1.10. Территориальная принадлежность (федеральная, региональная, муниципальная) **региональная**

1.11. Вышестоящая организация (наименование) **Министерство образования и молодежной политики Свердловской области**

1.12. Адрес вышестоящей организации, другие координаты (полный почтовый адрес) **620 075 г.Екатеринбург, ул.Малышева ,33**

**info.minobraz@egov66.ru**



## **2. Характеристика деятельности организации на объекте (по обслуживанию населения)**

2.1 Сфера деятельности (здравоохранение, образование, социальная защита, физическая культура и спорт, культура, связь и информация, транспорт, жилой фонд, потребительский рынок и сфера услуг, места приложения труда (специализированные предприятия и организации, специальные рабочие места для инвалидов) образование

2.2 Категории обслуживаемого населения по возрасту: (дети, взрослые трудоспособного возраста, пожилые; все возрастные категории)

### **Все возрастные категории**

2.3 Категории обслуживаемых инвалидов: инвалиды на коляске, инвалиды с патологией опорно-двигательного аппарата, по зрению, по слуху, с умственной отсталостью:

**инвалиды по слуху, инвалиды на коляске, инвалиды с патологией опорно-двигательного аппарата, инвалиды по зрению**

2.4 Виды услуг **образовательные услуги**

2.5 Форма оказания услуг: (на объекте, с длительным пребыванием, с проживанием, на дому, дистанционно) **на объекте, дистанционно**

2.6 Плановая мощность: посещаемость (количество обслуживаемых в день), вместимость, пропускная способность **75 человек**

2.7 Участие в исполнении индивидуальной программы реабилитации инвалида, ребенка-инвалида (да, нет) **да**

## **3. Состояние доступности объекта**

3.1 Путь следования к объекту пассажирским транспортом

(описать маршрут движения с использованием пассажирского транспорта)

**городской автобус маршрут «Санаторий –Гум. техникум», «Санаторий –ДРСУ»**

наличие адаптированного пассажирского транспорта к объекту **нет**

3.2 Путь к объекту от ближайшей остановки пассажирского транспорта:

3.2.1 расстояние до объекта от остановки транспорта **50 метров**

3.2.2 время движения (пешком) **2 минуты**

3.2.3 наличие выделенного от проезжей части пешеходного пути (да, нет) **да**

3.2.4 Перекрестки: регулируемые, со звуковой сигнализацией, **да**

3.2.5 Информация на пути следования к объекту: акустическая, тактильная, визуальная; нет **визуальная, акустическая**

3.2.6 Перепады высоты на пути (съезды с тротуара и др.): **есть, от остановки на тротуар съезд , составляющий 15%**

### 3.3 Организация доступности объекта для инвалидов – форма обслуживания<\*>

№ строки	Категория инвалидов (вид нарушения)	Вариант организации доступности объекта (формы обслуживания) <*>
1	<b>Все категории инвалидов и маломобильных групп населения&lt;***&gt;</b>	
2	в том числе инвалиды:	
3	передвигающиеся на креслах-колясках	А
4	с нарушениями опорно-двигательного аппарата	А
5	с нарушениями зрения	А
6	с нарушениями слуха	А
7	с умственными нарушениями	ДУ

<\*> с учетом СП 35-101-2001, СП 31-102-99;

<\*> указывается один из вариантов ответа: «А» (доступность всех зон и помещений – универсальная); «Б» (специально выделенные для инвалидов участки и помещения); «ДУ» (дополнительная помощь сотрудника, услуги на дому, дистанционно); «Нет» (не организована доступность);

<\*\*\*> указывается худший из вариантов ответа.

### 3.4 Состояние доступности основных структурно-функциональных зон

№ п/п	Основные структурно-функциональные зоны	Состояние доступности для основных категорий инвалидов<*>					
		К для передвигающихся на креслах-колясках	О с другими нарушениями опорно-двигательного аппарата	С с нарушениями зрения	Г с нарушениями слуха	У с умственными нарушениями	Для всех категорий маломобильных групп населения <*>
1	Территория, прилегающая к зданию (участок)	ДП	ДП	ДП	ДП	ДП	ДП

2	Вход (входы) в здание	ДП	ДП	ДП	ДП	ДП	ДП
3	Путь (пути) движения внутри здания, включая пути эвакуации	ДП	ДП	ДП	ДП	ДП	ДП
4	Зона целевого назначения здания (целевого посещения объекта)	ДП	ДП	ДП	ДП	ДП	ДП
5	Санитарно-гигиенические помещения	ДП	ДП	ДП	ДП	ДП	ДП
6	Система информации и связи (на всех зонах)	ДП	ДП	ДП	ДП	ДП	ДП
7	Пути движения к объекту (от остановки транспорта)	ДП	ДП	ДП	ДП	ДП	ДП
8	Все зоны и участки<***>	ДП	ДП	ДП	ДП	ДП	ДП

<\*> Указывается: **ДП** - доступно полностью (доступность для всех категорий инвалидов и других маломобильных групп населения); **ДЧ** - доступно частично (достигаемость мест целевого назначения для отдельных категорий инвалидов); **ДУ** - доступно условно (организация помощи сотрудниками учреждения (организации) или иной альтернативной формы обслуживания (на дому, дистанционно и др.); **Нет** – недоступно (не предназначен для посещения инвалидами и другими маломобильными группами населения);

<\*\*\*> указывается худший из вариантов ответа.

**3.5. ИТОГОВОЕ ЗАКЛЮЧЕНИЕ о состоянии доступности объекта социальной инфраструктуры: ОБЪЕКТ ДОСТУПЕН ДЛЯ ИНВАЛИДОВ ВСЕХ КАТЕГОРИЙ**



#### 4. Управленческое решение

##### 4.1. Рекомендации по адаптации основных структурных элементов объекта:

№.№ п \п	Основные структурно- функциональ- ные зоны	Рекомендации по адаптации объекта (вид работы)			
		не нуждается (доступ обеспе- чен)	ремонт (текущий, капитальный); оснащение оборудованием	индивидуальное решение с техническими средствами реабилитации	технические решения невозможны – организация альтернативной формы обслуживания
1	Территория, прилегающая к зданию (участок)	+			
2	Вход (входы) в здание	+			
3	Путь (пути) движения внутри здания, включая пути эвакуации	+			
4	Зона целевого назначения здания (целевого посещения объекта)		+ оснащение специализированным оборудованием		
5	Санитарно- гигиенические помещения	+			
6	Система информации и связи (на всех зонах)		+ приобретение световых текстовых табло информацион- ных стендов, указателей, маяков.		
7	Пути движения  к объекту (от остановки			+ (помощь волонтеров)	

	транспорта)				
--	-------------	--	--	--	--

<\*> указываются конкретные рекомендации по каждой структурно-функциональной зоне

4.2. Период проведения работ 2023-2027 гг.


в рамках исполнения государственной программы Свердловской области «Развитие системы образования в Свердловской области до 2027 года»

4.3 Ожидаемый результат (по состоянию доступности) после выполнения работ по адаптации объекта **обеспечение доступности для максимального доступа к услугам большинства категорий маломобильных групп населения**

4.4. Для принятия решения требуется, не требуется (нужное подчеркнуть): согласование

4.5. Согласовано:

Представители общественных организаций инвалидов:

Председатель КМО со Свердловской области 

(Должность, Ф.И.О.)  
(Подпись)

4.6. Информация направлена в Управление социальной политики Министерства социальной политики Свердловской области для размещения в автоматизированной информационной системе «Доступная среда Свердловской области».

И. о. директора техникума \_\_\_\_\_ /С.П. Мицура/

(подпись)

Дата 25.04.2023 - гад

4.7. Оценка результата исполнения программы, плана (по состоянию доступности) после выполнения работ по адаптации объекта:

И. о. директора техникума \_\_\_\_\_ /С.П. Мицура/

(подпись)

Дата 24.04.2023г.

**ПАСПОРТ ДОСТУПНОСТИ  
ОБЪЕКТА СОЦИАЛЬНОЙ ИНФРАСТРУКТУРЫ СВЕРДЛОВСКОЙ  
ОБЛАСТИ**

№ 5

**1. Общие сведения об объекте**

1.1. Вид (наименование) объекта **учебный корпус ГАПОУ СО «Камышловский техникум промышленности и транспорта»**

1.2. Полный почтовый адрес объекта **624 860 РФ, Свердловская область, г. Камышлов ул. Ленина, 15**

1.3. Сведения о размещении объекта:

- отдельно стоящее здание **2 этажа, 799,9 кв.м.**

- наличие прилегающего земельного участка (да, нет); **4896 кв.м**

1.4. Год постройки здания **1900 г.**, последнего капитального ремонта -**нет**

1.5. Дата предстоящих плановых ремонтных работ: **текущего июль –август 2024 г .**  
**Сведения об организации, расположенной на объекте**

1.6. Название организации (учреждения), (полное юридическое наименование – согласно Уставу, краткое наименование) **Государственное автономное профессиональное образовательное учреждение Свердловской области «Камышловский техникум промышленности и транспорта»**

1.7. Юридический адрес организации (учреждения), телефон, e-mail

**624860 РФ, Свердловская область, г. Камышлов ул. Энгельса ,167**

**8 (34375) 2 45-32 p l-16 kam-v@mail. ru**

1.8. Основание для пользования объектом (оперативное управление, аренда, собственность) **оперативное управление**

1.9. Форма собственности (государственная, негосударственная) **государственная**

1.10. Территориальная принадлежность (федеральная, региональная, муниципальная) **региональная**

1.11. Вышестоящая организация (наименование) **Министерство образования и молодежной политики Свердловской области**

1.12. Адрес вышестоящей организации, другие координаты (полный почтовый адрес) **620 075 г.Екатеринбург, ул.Малышева ,33**

**info.minobraz@egov66.ru, телефон 8 343 312-00-04**

**2. Характеристика деятельности организации на объекте (по обслуживанию населения)**



2.1 Сфера деятельности (здравоохранение, образование, социальная защита, физическая культура и спорт, культура, связь и информация, транспорт, жилой фонд, потребительский рынок и сфера услуг, места приложения труда (специализированные предприятия и организации, специальные рабочие места для инвалидов)) **образование**

2.2 Категории обслуживаемого населения по возрасту: (дети, взрослые трудоспособного возраста, пожилые; все возрастные категории) **Все возрастные категории**

2.3 Категории обслуживаемых инвалидов: инвалиды на коляске, инвалиды с патологией опорно-двигательного аппарата, по зрению, по слуху, с умственной отсталостью **инвалиды по слуху, инвалиды на коляске, инвалиды с патологией опорно-двигательного аппарата, инвалиды по зрению, инвалиды с умственной отсталостью**

2.4 Виды услуг **образовательные услуги**

2.5 Форма оказания услуг: (на объекте, с длительным пребыванием, с проживанием, на дому, дистанционно) **на объекте, дистанционно**

2.6 Плановая мощность: посещаемость (количество обслуживаемых в день), вместимость, пропускная способность **60 человека**

2.7 Участие в исполнении индивидуальной программы реабилитации инвалида, ребенка-инвалида (да, нет) **да**

### **3. Состояние доступности объекта**

3.1 Путь следования к объекту пассажирским транспортом

(описать маршрут движения с использованием пассажирского транспорта)

**городской автобус маршрут «Санаторий –Гум. техникум», «Санаторий –ДРСУ»**

наличие адаптированного пассажирского транспорта к объекту **нет**

3.2 Путь к объекту от ближайшей остановки пассажирского транспорта:

3.2.1 расстояние до объекта от остановки транспорта **50 метров**

3.2.2 время движения (пешком) **2 минуты**

3.2.3 наличие выделенного от проезжей части пешеходного пути (да, нет) **да**

3.2.4 Перекрестки: регулируемые, со звуковой сигнализацией, **да**

3.2.5 Информация на пути следования к объекту: акустическая, тактильная, визуальная; нет **визуальная**

3.2.6 Перепады высоты на пути (съезды с тротуара и др.): **есть, от остановки на тротуар съезд, составляющий 15%**

### **3.3 Организация доступности объекта для инвалидов – форма обслуживания<\*>**

	<b>Категория инвалидов</b>	<b>Вариант организации доступности объекта</b>
<b>№</b>	<b>(вид нарушения)</b>	<b>(формы обслуживания) &lt;***&gt;</b>

строки		
1	<b>Все категории инвалидов и маломобильных групп населения&lt;***&gt;</b>	
2	в том числе инвалиды:	
3	передвигающиеся на креслах-колясках	ДУ
4	с нарушениями опорно-двигательного аппарата	ДУ
5	с нарушениями зрения	ДУ
6	с нарушениями слуха	А
7	с умственными нарушениями	ДУ

<\*> с учетом СП 35-101-2001, СП 31-102-99;

<\*\*\*> указывается один из вариантов ответа: «А» (доступность всех зон и помещений – универсальная); «Б» (специально выделенные для инвалидов участки и помещения); «ДУ» (дополнительная помощь сотрудника, услуги на дому, дистанционно); «Нет» (не организована доступность);

<\*\*\*> указывается худший из вариантов ответа.

### 3.4 Состояние доступности основных структурно-функциональных зон

№/п/п	№/п/п	Состояние доступности для основных категорий инвалидов<*>					
		<b>К</b> для передви- гающихся на креслах- колясках	<b>О</b> с другими нарушениями опорно- двигательного аппарата	<b>С</b> с наруше- ниями зрения	<b>Г</b> с наруше- ниями слуха	<b>У</b> с умствен- ными наруше- ниями	Для всех категорий маломобильных групп населения <***>
1	Территория, прилегающая к зданию (участок)	ДП	ДП	ДП	ДП	ДП	ДП

2	Вход (входы) в здание	ДЧ	ДЧ	ДЧ	ДП	ДП	ДЧ
3	Путь (пути) движения внутри здания, включая пути эвакуации	ДЧ	ДЧ	ДЧ	ДЧ	ДП	ДЧ
4	Зона целевого назначения здания (целевого посещения объекта)	ДЧ	ДЧ	ДЧ	ДП	ДП	ДЧ
5	Санитарно-гигиенические помещения	НЕТ	ДЧ	ДЧ	ДП	ДП	НЕТ
6	Система информации и связи (на всех зонах)	ДЧ	ДЧ	ДЧ	ДП	ДЧ	ДЧ
7	Пути движения к объекту (от остановки транспорта)	ДЧ	ДЧ	ДЧ	ДП	ДП	ДЧ
8	Все зоны и участки <*>	НЕТ	ДЧ	ДЧ	ДП	ДЧ	НЕТ

<\*> Указывается: **ДП** - доступно полностью (доступность для всех категорий инвалидов и других маломобильных групп населения); **ДЧ** - доступно частично (достигаемость мест целевого назначения для отдельных категорий инвалидов); **ДУ** - доступно условно (организация помощи сотрудниками учреждения (организации) или иной альтернативной формы обслуживания (на дому, дистанционно и др.); **Нет** – недоступно (не предназначен для посещения инвалидами и другими маломобильными группами населения);

<\*> указывается худший из вариантов ответа.

**3.5. ИТОГОВОЕ ЗАКЛЮЧЕНИЕ о состоянии доступности объекта социальной инфраструктуры: ОБЪЕКТ ДОСТУПЕН ДЛЯ ОТДЕЛЬНОЙ КАТЕГОРИИ ИНВАЛИДОВ (ПО СЛУХУ), ДЛЯ ОСТАЛЬНЫХ КАТЕГОРИЙ –ДОСТУПНО ЧАСТИЧНО**



#### 4. Управленческое решение

##### 4.1. Рекомендации по адаптации основных структурных элементов объекта:

№№ п \п	Основные структурно-функциональные зоны	Рекомендации по адаптации объекта (вид работы)			
		не нуждается (доступ обеспечен)	ремонт (текущий, капитальный); оснащение оборудованием	индивидуальное решение с техническим и средствами реабилитации	технические решения невозможны – организация альтернативной формы обслуживания
1	Территория, прилегающая к зданию (участок)	+			
2	Вход (входы) в здание		+ установка пандусов		
3	Путь (пути) движения внутри здания, включая пути эвакуации		+		
4	Зона целевого назначения здания (целевого посещения объекта)		+ оснащение специализированным оборудованием		
5	Санитарно-гигиенические помещения		+		
6	Система информации и связи (на всех зонах)		+ приобретение световых текстовых табло информационных стендов, указателей, маяков.		
7	Пути движения к объекту (от остановки транспорта)			+ (помощь волонтеров)	

<\*> указываются конкретные рекомендации по каждой структурно-функциональной зоне

##### 4.2. Период проведения работ 2023-2027 гг.

в рамках исполнения государственной программы Свердловской области «Развитие системы образования в Свердловской области до 2027 года»

4.3 Ожидаемый результат (по состоянию доступности) после выполнения работ по адаптации объекта **обеспечение доступности для максимального доступа к услугам большинства категорий маломобильных групп населения**

4.4. Для принятия решения требуется, не требуется (нужное подчеркнуть):  
согласование

4.5. Согласовано:

Представители общественных организаций инвалидов:

Председатель КНО со особыми потребностями

(Должность, Ф.И.О.)  
(Подпись)



4.4. Для принятия решения требуется, не требуется (нужное подчеркнуть): согласование

4.5. Согласовано:

Представители общественных организаций инвалидов:

\_\_\_\_\_


(Должность, Ф.И.О.)  
(Подпись)

4.6. Информация направлена в Управление социальной политики Министерства социальной политики Свердловской области для размещения в автоматизированной информационной системе «Доступная среда Свердловской области».

И. о. директора техникума \_\_\_\_\_ /С.П. Мицура/

(подпись)

Дата 25.04.2023 г.



4.7. Оценка результата исполнения программы, плана (по состоянию доступности) после выполнения работ по адаптации объекта:

\_\_\_\_\_

И. о. директора техникума \_\_\_\_\_ /С.П. Мицура/

(подпись)

Дата 24.04.2023г.

**ПАСПОРТ ДОСТУПНОСТИ**  
**ОБЪЕКТА СОЦИАЛЬНОЙ ИНФРАСТРУКТУРЫ СВЕРДЛОВСКОЙ**  
**ОБЛАСТИ**

№ 6

**1. Общие сведения об объекте**

1.1. Вид (наименование) объекта **учебный корпус ГАПОУ СО «Камышловский техникум промышленности и транспорта»**

1.2. Полный почтовый адрес объекта **624 860 РФ, Свердловская область, г. Камышлов ул. Ленина,15**

1.3. Сведения о размещении объекта:

- отдельно стоящее здание **2 этажа, 666 кв.м.**

- наличие прилегающего земельного участка (да, нет); **4896 кв.м**

1.4. Год постройки здания **1953 г.**, последнего капитального ремонта **-2017г.**

1.5. Дата предстоящих плановых ремонтных работ: **текущего июль –август 2024 г .**, капитального **-2022г.**

**Сведения об организации, расположенной на объекте**

1.6. Название организации (учреждения), (полное юридическое наименование – согласно Уставу, краткое наименование) **Государственное автономное профессиональное образовательное учреждение Свердловской области «Камышловский техникум промышленности и транспорта»**

1.7. Юридический адрес организации (учреждения), телефон, e-mail

**624860 РФ, Свердловская область, г. Камышлов ул. Энгельса ,167**

**8 (34375) 2 45-32 p l-16 kam-v@mail. ru**

1.8. Основание для пользования объектом (оперативное управление, аренда, собственность) **оперативное управление**

1.9. Форма собственности (государственная, негосударственная) **государственная**

1.10. Территориальная принадлежность (федеральная, региональная, муниципальная) **региональная**

1.11. Вышестоящая организация (наименование) **Министерство образования и молодежной политики Свердловской области**

1.12. Адрес вышестоящей организации, другие координаты (полный почтовый адрес) **620 075 г.Екатеринбург, ул.Малышева ,33**

**info.minobraz@egov66.ru, телефон 8 343 312-00-04**



## 2. Характеристика деятельности организации на объекте (по обслуживанию населения)

2.1 Сфера деятельности (здравоохранение, образование, социальная защита, физическая культура и спорт, культура, связь и информация, транспорт, жилой фонд, потребительский рынок и сфера услуг, места приложения труда (специализированные предприятия и организации, специальные рабочие места для инвалидов) **образование**

2.2 Категории обслуживаемого населения по возрасту: (дети, взрослые трудоспособного возраста, пожилые; все возрастные категории) **Все возрастные категории**

2.3 Категории обслуживаемых инвалидов: инвалиды на коляске, инвалиды с патологией опорно-двигательного аппарата, по зрению, по слуху, с умственной отсталостью **инвалиды по слуху, инвалиды с патологией опорно-двигательного аппарата, инвалиды по зрению**

2.4 Виды услуг **образовательные услуги**

2.5 Форма оказания услуг: (на объекте, с длительным пребыванием, с проживанием, на дому, дистанционно) **на объекте, дистанционно**

2.6 Плановая мощность: посещаемость (количество обслуживаемых в день), вместимость, пропускная способность **125 человек**

2.7 Участие в исполнении индивидуальной программы реабилитации инвалида, ребенка-инвалида (да, нет) **да**

## 3. Состояние доступности объекта

3.1 Путь следования к объекту пассажирским транспортом

(описать маршрут движения с использованием пассажирского транспорта)

**городской автобус маршрут «Санаторий –Гум. техникум», «Санаторий –ДРСУ»**

наличие адаптированного пассажирского транспорта к объекту **нет**

3.2 Путь к объекту от ближайшей остановки пассажирского транспорта:

3.2.1 расстояние до объекта от остановки транспорта **50 метров**

3.2.2 время движения (пешком) **2 минуты**

3.2.3 наличие выделенного от проезжей части пешеходного пути (да, нет) **да**

3.2.4 Перекрестки: регулируемые, со звуковой сигнализацией, **да**

3.2.5 Информация на пути следования к объекту: акустическая, тактильная, визуальная; нет **визуальная**

3.2.6 Перепады высоты на пути (съезды с тротуара и др.): **есть, от остановки на тротуар съезд, составляющий 15%**

3.3 Организация доступности объекта для инвалидов – форма обслуживания<\*>

№ строки	Категория инвалидов (вид нарушения)	Вариант организации доступности объекта (формы обслуживания) <*>
1	<b>Все категории инвалидов и маломобильных групп населения&lt;***&gt;</b>	
2	в том числе инвалиды:	
3	передвигающиеся на креслах-колясках	ДУ
4	с нарушениями опорно-двигательного аппарата	ДУ
5	с нарушениями зрения	ДУ
6	с нарушениями слуха	А
7	с умственными нарушениями	ДУ

<\*> с учетом СП 35-101-2001, СП 31-102-99;

<\*\*\*> указывается один из вариантов ответа: «А» (доступность всех зон и помещений – универсальная); «Б» (специально выделенные для инвалидов участки и помещения); «ДУ» (дополнительная помощь сотрудника, услуги на дому, дистанционно); «Нет» (не организована доступность);

<\*\*\*> указывается худший из вариантов ответа.

### 3.4 Состояние доступности основных структурно-функциональных зон

№№ п/п	Основные структурно-функциональные зоны	Состояние доступности для основных категорий инвалидов<*>					
		К для передви- гающихся на креслах- колясках	О с другими нарушениями опорно- двигательного аппарата	С с наруше- ниями зрения	Г с наруше- ниями слуха	У с умствен- ными наруше- ниями	Для всех категорий маломобильных групп населения <***>
1	Территория, прилегающая к зданию	ДП	ДП	ДП	ДП	ДП	ДП

	(участок)						
2	Вход (входы) в здание	ДП	ДП	ДП	ДП	ДП	ДП
3	Путь (пути) движения внутри здания, включая пути эвакуации	ДЧ	ДЧ	ДЧ	ДП	ДП	ДЧ
4	Зона целевого назначения здания (целевого посещения объекта)	ДЧ	ДЧ	ДЧ	ДП	ДП	ДЧ
5	Санитарно-гигиенические помещения	ДП	ДП	ДП	ДП	ДП	ДП
6	Система информации и связи (на всех зонах)	ДЧ	ДЧ	ДЧ	ДП	ДЧ	ДЧ
7	Пути движения к объекту (от остановки транспорта)	ДЧ	ДЧ	ДЧ	ДП	ДП	ДЧ
8	Все зоны и участки <*>	ДЧ	ДЧ	ДЧ	ДП	ДЧ	ДЧ

<\*> Указывается: **ДП** - доступно полностью (доступность для всех категорий инвалидов и других маломобильных групп населения); **ДЧ** - доступно частично (достигаемость мест целевого назначения для отдельных категорий инвалидов); **ДУ** - доступно условно (организация помощи сотрудниками учреждения (организации) или иной альтернативной формы обслуживания (на дому, дистанционно и др.); **Нет** – недоступно (не предназначен для посещения инвалидами и другими маломобильными группами населения);

<\*> указывается худший из вариантов ответа.



**3.5. ИТОГОВОЕ ЗАКЛЮЧЕНИЕ о состоянии доступности объекта социальной инфраструктуры: ОБЪЕКТ ДОСТУПЕН ДЛЯ ОТДЕЛЬНОЙ КАТЕГОРИИ ИНВАЛИДОВ (ПО СЛУХУ), ДЛЯ ОСТАЛЬНЫХ КАТЕГОРИЙ –ДОСТУПНО ЧАСТИЧНО**

**4. Управленческое решение**

4.1. Рекомендации по адаптации основных структурных элементов объекта:

№№ п \п	Основные структурно-функциональные зоны	Рекомендации по адаптации объекта (вид работы)			
		не нуждается (доступ обеспечен)	ремонт (текущий, капитальный); оснащение оборудованием	индивидуальное решение с техническим и средствами реабилитации	технические решения невозможны – организация альтернативной формы обслуживания
1	Территория, прилегающая к зданию (участок)	+			
2	Вход (входы) в здание		+ текущий ремонт, установка пандусов		
3	Путь (пути) движения внутри здания, включая пути эвакуации		+ текущий ремонт	+ использование подъемной платформы	
4	Зона целевого назначения здания (целевого посещения объекта)		+ оснащение специализированным оборудованием		
5	Санитарно-гигиенические помещения	+			
6	Система информации и связи (на всех зонах)		+ приобретение световых текстовых табло информационных стендов, указателей, маяков.		
7	Пути движения к объекту (от остановки транспорта)			+ (помощь волонтеров)	

<\*> указываются конкретные рекомендации по каждой структурно-функциональной зоне

4.2. Период проведения работ 2023-2027 гг.

в рамках исполнения государственной программы Свердловской области «Развитие системы образования в Свердловской области до 2027 года»

4.3 Ожидаемый результат (по состоянию доступности) после выполнения работ по адаптации объекта **обеспечение доступности для максимального доступа к услугам большинства категорий маломобильных групп населения**


4.4. Для принятия решения требуется, не требуется (нужное подчеркнуть):

согласование

4.4. Для принятия решения требуется, не требуется (нужное подчеркнуть): согласование

4.5. Согласовано:

Представители общественных организаций инвалидов:

Председатель КМО со соо ВМО 

(Должность, Ф.И.О.)

(Подпись)

4.6. Информация направлена в Управление социальной политики Министерства социальной политики Свердловской области для размещения в автоматизированной информационной системе «Доступная среда Свердловской области».

И. о. директора техникума \_\_\_\_\_ /С.П. Мицура/

(подпись)

Дата 25.04.2023г. С.П.

4.7. Оценка результата исполнения программы, плана (по состоянию доступности) после выполнения работ по адаптации объекта:

И. о. директора техникума \_\_\_\_\_ /С.П. Мицура/

(подпись)

Дата 24.04.2023г.

**ПАСПОРТ ДОСТУПНОСТИ**  
**ОБЪЕКТА СОЦИАЛЬНОЙ ИНФРАСТРУКТУРЫ СВЕРДЛОВСКОЙ**  
**ОБЛАСТИ**

№ 7

**1. Общие сведения об объекте**

1.1. Вид (наименование) объекта **учебный корпус ГАПОУ СО «Камышловский техникум промышленности и транспорта»**

1.2. Полный почтовый адрес объекта **624 860 РФ, Свердловская область, г.Камышлов ул. Ленина, 15**

1.3. Сведения о размещении объекта:

- отдельно стоящее здание **1 этаж, 187,2 кв.м.**

- наличие прилегающего земельного участка (да, нет); **4896 кв.м**

1.4. Год постройки здания **2002 г.**, последнего капитального ремонта -нет

1.5. Дата предстоящих плановых ремонтных работ: **текущего июль – август 2024 г.**

**Сведения об организации, расположенной на объекте**

1.6. Название организации (учреждения), (полное юридическое наименование – согласно Уставу, краткое наименование) **Государственное автономное профессиональное образовательное учреждение Свердловской области «Камышловский техникум промышленности и транспорта»**

1.7. Юридический адрес организации (учреждения), телефон, e-mail

**624860 РФ, Свердловская область, г. Камышлов ул. Энгельса, 167**

**8 (34375) 2 45-32 p l-16 kam-v@mail. ru**

1.8. Основание для пользования объектом (оперативное управление, аренда, собственность) **оперативное управление**

1.9. Форма собственности (государственная, негосударственная) **государственная**

1.10. Территориальная принадлежность (федеральная, региональная, муниципальная) **региональная**

1.11. Вышестоящая организация (наименование) **Министерство образования и молодежной политики Свердловской области**

1.12. Адрес вышестоящей организации, другие координаты (полный почтовый адрес) **620 075 г.Екатеринбург, ул. Малышева, 33**

**info.minobraz@egov66.ru, телефон 8 343 312-00-04**

**2. Характеристика деятельности организации на объекте (по обслуживанию населения)**



2.1 Сфера деятельности (здравоохранение, образование, социальная защита, физическая культура и спорт, культура, связь и информация, транспорт, жилой фонд, потребительский рынок и сфера услуг, места приложения труда (специализированные предприятия и организации, специальные рабочие места для инвалидов)) **образование**

2.2 Категории обслуживаемого населения по возрасту: (дети, взрослые трудоспособного возраста, пожилые; все возрастные категории) **Все возрастные категории**

2.3 Категории обслуживаемых инвалидов: инвалиды на коляске, инвалиды с патологией опорно-двигательного аппарата, по зрению, по слуху, с умственной отсталостью **инвалиды по слуху, инвалиды с патологией опорно-двигательного аппарата, инвалиды по зрению**

2.4 Виды услуг **образовательные услуги**

2.5 Форма оказания услуг: (на объекте, с длительным пребыванием, с проживанием, на дому, дистанционно) **на объекте, дистанционно**

2.6 Плановая мощность: посещаемость (количество обслуживаемых в день), вместимость, пропускная способность **50 человек**

2.7 Участие в исполнении индивидуальной программы реабилитации инвалида, ребенка-инвалида (да, нет) **да**

### **3. Состояние доступности объекта**

3.1 Путь следования к объекту пассажирским транспортом

(описать маршрут движения с использованием пассажирского транспорта)

**городской автобус маршрут «Санаторий –Гум. техникум», «Санаторий –ДРСУ»**

наличие адаптированного пассажирского транспорта к объекту **нет**

3.2 Путь к объекту от ближайшей остановки пассажирского транспорта:

3.2.1 расстояние до объекта от остановки транспорта **50 метров**

3.2.2 время движения (пешком) **2 минуты**

3.2.3 наличие выделенного от проезжей части пешеходного пути (да, нет) **да**

3.2.4 Перекрестки: регулируемые, со звуковой сигнализацией, **да**

3.2.5 Информация на пути следования к объекту: акустическая, тактильная, визуальная; нет **визуальная**

3.2.6 Перепады высоты на пути (съезды с тротуара и др.): **есть, от остановки на тротуар съезд, составляющий 15%**

**3.3 Организация доступности объекта для инвалидов – форма обслуживания<\*>**

№ строки	Категория инвалидов (вид нарушения)	Вариант организации доступности объекта (формы обслуживания) <*>
1	<b>Все категории инвалидов и маломобильных групп населения&lt;***&gt;</b>	
2	в том числе инвалиды:	
3	передвигающиеся на креслах-колясках	Б
4	с нарушениями опорно-двигательного аппарата	Б
5	с нарушениями зрения	ДУ
6	с нарушениями слуха	А
7	с умственными нарушениями	ДУ

<\*> с учетом СП 35-101-2001, СП 31-102-99;

<\*> указывается один из вариантов ответа: «А» (доступность всех зон и помещений – универсальная); «Б» (специально выделенные для инвалидов участки и помещения); «ДУ» (дополнительная помощь сотрудника, услуги на дому, дистанционно); «Нет» (не организована доступность);

<\*\*\*> указывается худший из вариантов ответа.

### 3.4 Состояние доступности основных структурно-функциональных зон

№ п/п	Основные структурно-функциональные зоны	Состояние доступности для основных категорий инвалидов<*>					
		К для перед- вигающих- ся на креслах- колясках	О с другими нарушениями опорно- двигательного аппарата	С с наруше- ниями зрения	Г с наруше- ниями слуха	У с умствен- ными наруше- ниями	Для всех категорий маломобильных групп населения <*>
1	Территория, прилегающая к зданию	ДП	ДП	ДП	ДП	ДП	ДП

	(участок)						
2	Вход (входы) в здание	ДП	ДП	ДП	ДП	ДП	ДП
3	Путь (пути) движения внутри здания, включая пути эвакуации	ДП	ДП	ДП	ДП	ДП	ДП
4	Зона целевого назначения здания (целевого посещения объекта)	ДП	ДП	ДП	ДП	ДП	ДП
5	Санитарно-гигиенические помещения	ДП	ДП	ДП	ДП	ДП	ДП
6	Система информации и связи (на всех зонах)	ДЧ	ДЧ	ДЧ	ДЧ	ДЧ	ДЧ
7	Пути движения к объекту (от остановки транспорта)	ДП	ДП	ДП	ДП	ДП	ДП
8	Все зоны и участки <*>	ДП	ДП	ДП	ДП	ДП	ДП

<\*> Указывается: **ДП** - доступно полностью (доступность для всех категорий инвалидов и других маломобильных групп населения); **ДЧ** - доступно частично (достижимость мест целевого назначения для отдельных категорий инвалидов); **ДУ** - доступно условно (организация помощи сотрудниками учреждения (организации) или иной альтернативной формы обслуживания (на дому, дистанционно и др.); **Нет** – недоступно (не предназначен для посещения инвалидами и другими маломобильными группами населения);

<\*> указывается худший из вариантов ответа.

### **3.5. ИТОГОВОЕ ЗАКЛЮЧЕНИЕ о состоянии доступности объекта социальной инфраструктуры: ОБЪЕКТ ДОСТУПЕН ДЛЯ ОТДЕЛЬНОЙ КАТЕГОРИИ**



**ИНВАЛИДОВ (ПО СЛУХУ), ДЛЯ ОСТАЛЬНЫХ КАТЕГОРИЙ –ДОСТУПНО  
ЧАСТИЧНО**

**4. Управленческое решение**

4.1. Рекомендации по адаптации основных структурных элементов объекта:

№№ п \п	Основные структурно- функциональн ые зоны	Рекомендации по адаптации объекта (вид работы)			
		не нуждается (доступ обеспечен)	ремонт (текущий, капитальный); оснащение оборудованием	индивидуаль ное решение с техническим и средствами реабилита ции	технические решения невозможны – организация альтернатив ной формы обслуживания
1	Территория, прилегающая к зданию (участок)	+			
2	Вход (входы) в здание	+			
3	Путь (пути) движения внутри здания, включая пути эвакуации	+			
4	Зона целевого назначения здания (целевого посещения объекта)	+			
5	Санитарно- гигиенические помещения	+			
6	Система информации и связи (на всех зонах)		+ приобретение световых текстовых табло информационных стендов, указателей, маяков.		
7	Пути движения к объекту (от остановки транспорта)			+ (помощь волонтеров)	

<\*> указываются конкретные рекомендации по каждой структурно-функциональной зоне

4.2. Период проведения работ **2023-2027 гг.**

в рамках исполнения государственной программы Свердловской области «Развитие системы образования в Свердловской области до 2027 года»

4.3 Ожидаемый результат (по состоянию доступности) после выполнения работ по адаптации объекта **обеспечение доступности для максимального доступа к услугам большинства категорий маломобильных групп населения**

4.4. Для принятия решения требуется, не требуется (нужное подчеркнуть):

согласование

4.5. Согласовано:

Представители общественных организаций инвалидов:

Председатель МО СО Свердловской области

(Должность, Ф.И.О.)

(Подпись)

4.6. Информация направлена в Управление социальной политики Министерства социальной политики Свердловской области для размещения в автоматизированной информационной системе «Доступная среда Свердловской области».

И. о. директора техникума \_\_\_\_\_ /С.П. Мицура/

(подпись)

Дата 25.04.2023 г.

4.7. Оценка результата исполнения программы, плана (по состоянию доступности) после выполнения работ по адаптации объекта:

И. о. директора техникума \_\_\_\_\_ /С.П. Мицура/

(подпись)

Дата 24.04.2023г.

10/20

## ПАСПОРТ ДОСТУПНОСТИ ОБЪЕКТА СОЦИАЛЬНОЙ ИНФРАСТРУКТУРЫ СВЕРДЛОВСКОЙ ОБЛАСТИ

№ 8

### 1. Общие сведения об объекте

1.1. Вид (наименование) объекта **учебный корпус ГАПОУ СО «Камышловский техникум промышленности и транспорта»**

1.2. Полный почтовый адрес объекта **624 860 РФ, Свердловская область, г.Камышлов ул.Ленина,15**

1.3. Сведения о размещении объекта:

- отдельно стоящее здание **1 этаж, 304,8 кв.м.**

- наличие прилегающего земельного участка (да, нет); **4896 кв.м**

1.4. Год постройки здания **1978 г.**, последнего капитального ремонта **-2017г.**

1.5. Дата предстоящих плановых ремонтных работ: **текущего июль –август 2020 г**, капитального **-нет**

### Сведения об организации, расположенной на объекте

1.6. Название организации (учреждения), (полное юридическое наименование – согласно Уставу, краткое наименование) **Государственное автономное профессиональное образовательное учреждение Свердловской области «Камышловский техникум промышленности и транспорта»**

1.7. Юридический адрес организации (учреждения), телефон, e-mail

**624860 РФ, Свердловская область, г. Камышлов ул. Энгельса ,167**

**8 (34375) 2 45-32 p l-16 kam-v@mail. ru**

1.8. Основание для пользования объектом (оперативное управление, аренда, собственность) **оперативное управление**

1.9. Форма собственности (государственная, негосударственная) **государственная**

1.10. Территориальная принадлежность (федеральная, региональная, муниципальная) **региональная**

1.11. Вышестоящая организация (наименование) **Министерство образования и молодежной политики Свердловской области**

1.12. Адрес вышестоящей организации, другие координаты (полный почтовый адрес) **620 075 г.Екатеринбург, ул.Мальшева ,33**

**info.minobraz@egov66.ru, телефон 8 343 312-00-04**



## **2. Характеристика деятельности организации на объекте (по обслуживанию населения)**

2.1 Сфера деятельности (здравоохранение, образование, социальная защита, физическая культура и спорт, культура, связь и информация, транспорт, жилой фонд, потребительский рынок и сфера услуг, места приложения труда (специализированные предприятия и организации, специальные рабочие места для инвалидов)) **образование**

2.2 Категории обслуживаемого населения по возрасту: (дети, взрослые трудоспособного возраста, пожилые; все возрастные категории) **Все возрастные категории**

2.3 Категории обслуживаемых инвалидов: инвалиды на коляске, инвалиды с патологией опорно-двигательного аппарата, по зрению, по слуху, с умственной отсталостью **инвалиды по слуху**

2.4 Виды услуг **образовательные услуги**

2.5 Форма оказания услуг: (на объекте, с длительным пребыванием, с проживанием, на дому, дистанционно) **на объекте, дистанционно**

2.6 Плановая мощность: посещаемость (количество обслуживаемых в день), вместимость, пропускная способность **25 человек**

2.7 Участие в исполнении индивидуальной программы реабилитации инвалида, ребенка-инвалида (да, нет) **да**

## **3. Состояние доступности объекта**

3.1 Путь следования к объекту пассажирским транспортом

(описать маршрут движения с использованием пассажирского транспорта)

**городской автобус маршрут «Санаторий –Гум. техникум», «Санаторий –ДРСУ»**

наличие адаптированного пассажирского транспорта к объекту **нет**

3.2 Путь к объекту от ближайшей остановки пассажирского транспорта:

3.2.1 расстояние до объекта от остановки транспорта **50 метров**

3.2.2 время движения (пешком) **2 минуты**

3.2.3 наличие выделенного от проезжей части пешеходного пути (да, нет) **да**

3.2.4 Перекрестки: регулируемые, со звуковой сигнализацией, **да**

3.2.5 Информация на пути следования к объекту: акустическая, тактильная, визуальная; нет **визуальная**

3.2.6 Перепады высоты на пути (съезды с тротуара и др.): **есть, от остановки на тротуар съезд, составляющий 15%**

**3.3 Организация доступности объекта для инвалидов – форма обслуживания<\*>**

№ строки	Категория инвалидов (вид нарушения)	Вариант организации доступности объекта (формы обслуживания) <*>	
1	<b>Все категории инвалидов и маломобильных групп населения&lt;***&gt;</b>		
2	в том числе инвалиды:		
3	передвигающиеся на креслах-колясках	нет	
4	с нарушениями опорно-двигательного аппарата	ДУ	
5	с нарушениями зрения	ДУ	
6	с нарушениями слуха	А	
7	с умственными нарушениями	ДУ	

<\*> с учетом СП 35-101-2001, СП 31-102-99;

<\*\*\*> указывается один из вариантов ответа: «А» (доступность всех зон и помещений – универсальная); «Б» (специально выделенные для инвалидов участки и помещения); «ДУ» (дополнительная помощь сотрудника, услуги на дому, дистанционно); «Нет» (не организована доступность);

<\*\*\*\*> указывается худший из вариантов ответа.

### 3.4 Состояние доступности основных структурно-функциональных зон

№№ п/п	Основные структурно-функциональные зоны	Состояние доступности для основных категорий инвалидов<*>					
		К для перед- вигающих- ся на креслах- колясках	О с другими нарушениями опорно- двигательного аппарата	С с наруше- ниями зрения	Г с наруше- ниями слуха	У с умствен- ными наруше- ниями	Для всех категорий маломобильных групп населения  <***>
1	Территория, прилегающая к зданию	ДП	ДП	ДП	ДП	ДП	ДП

	(участок)						
2	Вход (входы) в здание	нет	ДЧ	ДЧ	ДП	ДП	нет
3	Путь (пути) движения внутри здания, включая пути эвакуации	нет	ДЧ	ДЧ	ДП	ДП	нет
4	Зона целевого назначения здания (целевого посещения объекта)	ДЧ	ДП	ДП	ДП	ДП	ДЧ
5	Санитарно-гигиенические помещения	нет	ДУ	ДУ	ДП	ДП	нет
6	Система информации и связи (на всех зонах)	ДЧ	ДЧ	ДЧ	ДП	ДЧ	ДЧ
7	Пути движения к объекту (от остановки транспорта)	ДЧ	ДЧ	ДЧ	ДП	ДП	ДЧ
8	Все зоны и участки <*>	нет	ДУ	ДУ	ДП	ДЧ	нет

<\*> Указывается: **ДП** - доступно полностью (доступность для всех категорий инвалидов и других маломобильных групп населения); **ДЧ** - доступно частично (достигаемость мест целевого назначения для отдельных категорий инвалидов); **ДУ** - доступно условно (организация помощи сотрудниками учреждения (организации) или иной альтернативной формы обслуживания (на дому, дистанционно и др.); **Нет** – недоступно (не предназначен для посещения инвалидами и другими маломобильными группами населения);

<\*> указывается худший из вариантов ответа.



**3.5. ИТОГОВОЕ ЗАКЛЮЧЕНИЕ о состоянии доступности объекта социальной инфраструктуры: ОБЪЕКТ ДОСТУПЕН ДЛЯ ОТДЕЛЬНОЙ КАТЕГОРИИ ИНВАЛИДОВ (ПО СЛУХУ), ДЛЯ ОСТАЛЬНЫХ КАТЕГОРИЙ – ДОСТУПНО ЧАСТИЧНО**

**4. Управленческое решение**

**4.1. Рекомендации по адаптации основных структурных элементов объекта:**

№№ п \п	Основные структурно-функциональные зоны	Рекомендации по адаптации объекта (вид работы)			
		не нуждается (доступ обеспечен)	ремонт (текущий, капитальный); оснащение оборудованием	индивидуальное решение с техническим и средствами реабилитации	технические решения невозможны – организация альтернативной формы обслуживания
1	Территория, прилегающая к зданию (участок)	+			
2	Вход (входы) в здание		+ капитальный ремонт, установка пандусов, поручней	+ использование подъемной платформы	
3	Путь (пути) движения внутри здания, включая пути эвакуации		+ текущий ремонт, установка пандусов	+ использование подъемной платформы	
4	Зона целевого назначения здания (целевого посещения объекта)		+ оснащение специализированным оборудованием		
5	Санитарно-гигиенические помещения		+ капитальный ремонт		
6	Система информации и связи (на всех зонах)		+ приобретение световых текстовых табло информационных стендов, указателей, маяков.		
7	Пути движения			+ (помощь)	

	к объекту (от остановки транспорта)			волонтеров)	
--	-------------------------------------	--	--	-------------	--

<\*> указываются конкретные рекомендации по каждой структурно-функциональной зоне

4.2. Период проведения работ **2023-2027 гг.**

в рамках исполнения государственной программы Свердловской области «Развитие системы образования в Свердловской области до 2027 года»

4.3 Ожидаемый результат (по состоянию доступности) после выполнения работ по адаптации объекта **обеспечение доступности для максимального доступа к услугам большинства категорий маломобильных групп населения**

4.4. Для принятия решения требуется, не требуется (нужное подчеркнуть):

согласование

4.5. Согласовано:

Представители общественных организаций инвалидов:

Профессорская ИМО соотв. А. С. Мицура

(Должность, Ф.И.О.)

(Подпись)

4.6. Информация направлена в Управление социальной политики Министерства социальной политики Свердловской области для размещения в автоматизированной информационной системе «Доступная среда Свердловской области».

И. о. директора техникума \_\_\_\_\_ /С.П. Мицура/

(подпись)

Дата 25.04.2023 г.

4.7. Оценка результата исполнения программы, плана (по состоянию доступности) после выполнения работ по адаптации объекта:

И. о. директора техникума \_\_\_\_\_ /С.П. Мицура/

(подпись)

Дата 24.04.2023г.

17

**ПАСПОРТ ДОСТУПНОСТИ  
ОБЪЕКТА СОЦИАЛЬНОЙ ИНФРАСТРУКТУРЫ СВЕРДЛОВСКОЙ  
ОБЛАСТИ**

№ 9

**1. Общие сведения об объекте**

1.1. Вид (наименование) объекта **учебный корпус ГАПОУ СО «Камышловский техникум промышленности и транспорта»**

1.2. Полный почтовый адрес объекта **624 860 РФ, Свердловская область, г.Камышлов ул.Ленина,15**

1.3. Сведения о размещении объекта:

- отдельно стоящее здание **1 этаж, 409 кв.м.**

- наличие прилегающего земельного участка (да, нет); **4896 кв.м**

1.4. Год постройки здания **2000 г.**, последнего капитального ремонта **-2017г.**

1.5. Дата предстоящих плановых ремонтных работ: **текущего июль –август 2020 г** , капитального **-нет**

**Сведения об организации, расположенной на объекте**

1.6. Название организации (учреждения), (полное юридическое наименование – согласно Уставу, краткое наименование) **Государственное автономное профессиональное образовательное учреждение Свердловской области «Камышловский техникум промышленности и транспорта»**

1.7. Юридический адрес организации (учреждения), телефон, e-mail

**624860 РФ, Свердловская область, г. Камышлов ул. Энгельса ,167**

**8 (34375) 2 45-32 p l-16 kam-v@mail. ru**

1.8. Основание для пользования объектом (оперативное управление, аренда, собственность) **оперативное управление**

1.9. Форма собственности (государственная, негосударственная) **государственная**

1.10. Территориальная принадлежность (федеральная, региональная, муниципальная) **региональная**

1.11. Вышестоящая организация (наименование) **Министерство образования и молодежной политики Свердловской области**

1.12. Адрес вышестоящей организации, другие координаты (полный почтовый адрес) **620 075 г.Екатеринбург, ул.Малышева ,33**

**info.minobraz@egov66.ru, телефон 8 343 312-00-04**



## **2. Характеристика деятельности организации на объекте (по обслуживанию населения)**

2.1 Сфера деятельности (здравоохранение, образование, социальная защита, физическая культура и спорт, культура, связь и информация, транспорт, жилой фонд, потребительский рынок и сфера услуг, места приложения труда (специализированные предприятия и организации, специальные рабочие места для инвалидов)) **образование**

2.2 Категории обслуживаемого населения по возрасту: (дети, взрослые трудоспособного возраста, пожилые; все возрастные категории) **Все возрастные категории**

2.3 Категории обслуживаемых инвалидов: инвалиды на коляске, инвалиды с патологией опорно-двигательного аппарата, по зрению, по слуху, с умственной отсталостью **инвалиды по слуху, инвалиды с патологией опорно-двигательного аппарата, инвалиды по зрению**

2.4 Виды услуг **образовательные услуги**

2.5 Форма оказания услуг: (на объекте, с длительным пребыванием, с проживанием, на дому, дистанционно) **на объекте, дистанционно**

2.6 Плановая мощность: посещаемость (количество обслуживаемых в день), вместимость, пропускная способность **100 человек**

2.7 Участие в исполнении индивидуальной программы реабилитации инвалида, ребенка-инвалида (да, нет) **да**

## **3. Состояние доступности объекта**

3.1 Путь следования к объекту пассажирским транспортом

(описать маршрут движения с использованием пассажирского транспорта)

**городской автобус маршрут «Санаторий –Гум. техникум», «Санаторий –ДРСУ»**

наличие адаптированного пассажирского транспорта к объекту **нет**

3.2 Путь к объекту от ближайшей остановки пассажирского транспорта:

3.2.1 расстояние до объекта от остановки транспорта **50 метров**

3.2.2 время движения (пешком) **2 минуты**

3.2.3 наличие выделенного от проезжей части пешеходного пути (да, нет) **да**

3.2.4 Перекрестки: регулируемые, со звуковой сигнализацией, **да**

3.2.5 Информация на пути следования к объекту: акустическая, тактильная, визуальная; нет **визуальная**

3.2.6 Перепады высоты на пути (съезды с тротуара и др.): **есть, от остановки на тротуар съезд, составляющий 15%**

3.3 Организация доступности объекта для инвалидов – форма обслуживания<\*>

№ строки	Категория инвалидов (вид нарушения)	Вариант организации доступности объекта (формы обслуживания) <*>
1	<b>Все категории инвалидов и маломобильных групп населения&lt;***&gt;</b>	
2	в том числе инвалиды:	
3	передвигающиеся на креслах-колясках	ДУ
4	с нарушениями опорно-двигательного аппарата	ДУ
5	с нарушениями зрения	ДУ
6	с нарушениями слуха	А
7	с умственными нарушениями	ДУ

<\*> с учетом СП 35-101-2001, СП 31-102-99;

<\*> указывается один из вариантов ответа: «А» (доступность всех зон и помещений – универсальная); «Б» (специально выделенные для инвалидов участки и помещения); «ДУ» (дополнительная помощь сотрудника, услуги на дому, дистанционно); «Нет» (не организована доступность);

<\*\*\*> указывается худший из вариантов ответа.

### 3.4 Состояние доступности основных структурно-функциональных зон

№/п	Основные структурно-функциональные зоны	Состояние доступности для основных категорий инвалидов<*>					
		К	О	С	Г	У	Для всех категорий маломобильных групп населения <*>
		для передвигающихся на креслах-колясках	с другими нарушениями опорно-двигательного аппарата	с нарушениями зрения	с нарушениями слуха	с умственными нарушениями	
1	Территория, прилегающая к зданию	ДП	ДП	ДП	ДП	ДП	ДП

	(участок)						
2	Вход (входы) в здание	ДЧ	ДЧ	ДЧ	ДП	ДП	ДЧ
3	Путь (пути) движения внутри здания, включая пути эвакуации	ДП	ДП	ДЧ	ДП	ДП	ДЧ
4	Зона целевого назначения здания (целевого посещения объекта)	ДП	ДП	ДЧ	ДП	ДП	ДЧ
5	Санитарно-гигиенические помещения	нет	ДУ	ДУ	ДП	ДП	НЕТ
6	Система информации и связи (на всех зонах)	ДЧ	ДЧ	ДЧ	ДП	ДЧ	ДЧ
7	Пути движения к объекту (от остановки транспорта)	ДЧ	ДЧ	ДЧ	ДП	ДП	ДЧ
8	Все зоны и участки <*>	нет	ДЧ	ДЧ	ДП	ДЧ	НЕТ

<\*> Указывается: **ДП** - доступно полностью (доступность для всех категорий инвалидов и других маломобильных групп населения); **ДЧ** - доступно частично (достигаемость мест целевого назначения для отдельных категорий инвалидов); **ДУ** - доступно условно (организация помощи сотрудниками учреждения (организации) или иной альтернативной формы обслуживания (на дому, дистанционно и др.); **Нет** – недоступно (не предназначен для посещения инвалидами и другими маломобильными группами населения);

<\*> указывается худший из вариантов ответа.



**3.5. ИТОГОВОЕ ЗАКЛЮЧЕНИЕ о состоянии доступности объекта социальной инфраструктуры: ОБЪЕКТ ДОСТУПЕН ДЛЯ ОТДЕЛЬНОЙ КАТЕГОРИИ ИНВАЛИДОВ (ПО СЛУХУ), ДЛЯ ОСТАЛЬНЫХ КАТЕГОРИЙ –ДОСТУПНО ЧАСТИЧНО**

**4. Управленческое решение**

4.1. Рекомендации по адаптации основных структурных элементов объекта:

№№ п \п	Основные структурно-функциональные зоны	Рекомендации по адаптации объекта (вид работы)			
		не нуждается (доступ обеспечен)	ремонт (текущий, капитальный); оснащение оборудованием	индивидуальное решение с техническим и средствами реабилитации	технические решения невозможны – организация альтернативной формы обслуживания
1	Территория, прилегающая к зданию (участок)	+			
2	Вход (входы) в здание		+ текущий ремонт, установка пандусов, расширение дверных проемов		
3	Путь (пути) движения внутри здания, включая пути эвакуации		+ текущий ремонт, установка пандусов		
4	Зона целевого назначения здания (целевого посещения объекта)		+ оснащение специализированным оборудованием		
5	Санитарно-гигиенические помещения		+ капитальный ремонт		
6	Система информации и связи (на всех зонах)		+ приобретение световых текстовых табло информационных стендов, указателей, маяков.		
7	Пути движения к объекту (от остановки)			+ (помощь волонтеров)	

транспорта)				
-------------	--	--	--	--

<\*> указываются конкретные рекомендации по каждой структурно-функциональной зоне

4.2. Период проведения работ **2023-2027 гг.**

в рамках исполнения государственной программы Свердловской области «Развитие системы образования в Свердловской области до 2027 года»



4.3 Ожидаемый результат (по состоянию доступности) после выполнения работ по адаптации объекта **обеспечение доступности для максимального доступа к услугам большинства категорий маломобильных групп населения**

4.4. Для принятия решения требуется, не требуется (нужное подчеркнуть):

согласование

4.5. Согласовано:

Представители общественных организаций инвалидов:

(Должность, Ф.И.О.)

(Подпись)

4.6. Информация направлена в Управление социальной политики Министерства социальной политики Свердловской области для размещения в автоматизированной информационной системе «Доступная среда Свердловской области».

И. о. директора техникума \_\_\_\_\_ /С.П. Мицура/

(подпись)

Дата 25.04.2023 г. Лай/УСПР

4.7. Оценка результата исполнения программы, плана (по состоянию доступности) после выполнения работ по адаптации объекта:

И. о. директора техникума \_\_\_\_\_ /С.П. Мицура/

(подпись)

Дата 24.04.2023г.

# ПАСПОРТ ДОСТУПНОСТИ

## ОБЪЕКТА СОЦИАЛЬНОЙ ИНФРАСТРУКТУРЫ СВЕРДЛОВСКОЙ ОБЛАСТИ

№ 10

### 1. Общие сведения об объекте

1.1. Вид (наименование) объекта **учебный корпус ГАПОУ СО «Камышловский техникум промышленности и транспорта»**

1.2. Полный почтовый адрес объекта **624 860 РФ, Свердловская область, г.Камышлов ул.Ленина,15**

1.3. Сведения о размещении объекта:

- отдельно стоящее здание **1 этаж, 200,1 кв.м.**

- наличие прилегающего земельного участка (да, нет); **4896 кв.м**

1.4. Год постройки здания **1957 г.**, последнего капитального ремонта **-2017г.**

1.5. Дата предстоящих плановых ремонтных работ: **текущего июль –август 2024 г .**, капитального **-нет**

### Сведения об организации, расположенной на объекте

1.6. Название организации (учреждения), (полное юридическое наименование – согласно Уставу, краткое наименование) **Государственное автономное профессиональное образовательное учреждение Свердловской области «Камышловский техникум промышленности и транспорта»**

1.7. Юридический адрес организации (учреждения), телефон, e-mail

**624860 РФ, Свердловская область, г. Камышлов ул. Энгельса ,167**

**8 (34375) 2 45-32 p l-16 kam-v@mail. ru**

1.8. Основание для пользования объектом (оперативное управление, аренда, собственность) **оперативное управление**

1.9. Форма собственности (государственная, негосударственная) **государственная**

1.10. Территориальная принадлежность (федеральная, региональная, муниципальная) **региональная**

1.11. Вышестоящая организация (наименование) **Министерство образования и молодежной политики Свердловской области**

1.12. Адрес вышестоящей организации, другие координаты (полный почтовый адрес) **620 075 г.Екатеринбург, ул.Мальшева ,33**

**info.minobraz@egov66.ru, телефон 8 343 312-00-04**



## **2. Характеристика деятельности организации на объекте (по обслуживанию населения)**

2.1 Сфера деятельности (здравоохранение, образование, социальная защита, физическая культура и спорт, культура, связь и информация, транспорт, жилой фонд, потребительский рынок и сфера услуг, места приложения труда (специализированные предприятия и организации, специальные рабочие места для инвалидов)) **образование**

2.2 Категории обслуживаемого населения по возрасту: (дети, взрослые трудоспособного возраста, пожилые; все возрастные категории) **Все возрастные категории**

2.3 Категории обслуживаемых инвалидов: инвалиды на коляске, инвалиды с патологией опорно-двигательного аппарата, по зрению, по слуху, с умственной отсталостью **инвалиды по слуху, инвалиды с патологией опорно-двигательного аппарата, инвалиды по зрению**

2.4 Виды услуг **образовательные услуги**

2.5 Форма оказания услуг: (на объекте, с длительным пребыванием, с проживанием, на дому, дистанционно) **на объекте, дистанционно**

2.6 Плановая мощность: посещаемость (количество обслуживаемых в день), вместимость, пропускная способность **50 человек**

2.7 Участие в исполнении индивидуальной программы реабилитации инвалида, ребенка-инвалида (да, нет) **да**

## **3. Состояние доступности объекта**

3.1 Путь следования к объекту пассажирским транспортом

(описать маршрут движения с использованием пассажирского транспорта)

**городской автобус маршрут «Санаторий –Гум. техникум», «Санаторий –ДРСУ»**

наличие адаптированного пассажирского транспорта к объекту **нет**

3.2 Путь к объекту от ближайшей остановки пассажирского транспорта:

3.2.1 расстояние до объекта от остановки транспорта **50 метров**

3.2.2 время движения (пешком) **2 минуты**

3.2.3 наличие выделенного от проезжей части пешеходного пути (да, нет) **да**

3.2.4 Перекрестки: регулируемые, со звуковой сигнализацией, **да**

3.2.5 Информация на пути следования к объекту: акустическая, тактильная, визуальная; нет **визуальная**

3.2.6 Перепады высоты на пути (съезды с тротуара и др.): **есть, от остановки на тротуар съезд, составляющий 15%**

**3.3 Организация доступности объекта для инвалидов – форма обслуживания<\*>**

№ строки	Категория инвалидов (вид нарушения)	Вариант организации доступности объекта (формы обслуживания) <*>
1	<b>Все категории инвалидов и маломобильных групп населения&lt;***&gt;</b>	
2	в том числе инвалиды:	
3	передвигающиеся на креслах-колясках	ДУ
4	с нарушениями опорно-двигательного аппарата	ДУ
5	с нарушениями зрения	ДУ
6	с нарушениями слуха	А
7	с умственными нарушениями	ДУ

<\*> с учетом СП 35-101-2001, СП 31-102-99;

<\*\*\*> указывается один из вариантов ответа: «А» (доступность всех зон и помещений – универсальная); «Б» (специально выделенные для инвалидов участки и помещения); «ДУ» (дополнительная помощь сотрудника, услуги на дому, дистанционно); «Нет» (не организована доступность);

<\*\*\*\*> указывается худший из вариантов ответа.

### 3.4 Состояние доступности основных структурно-функциональных зон

№№ п/п	Основные структурно-функциональные зоны	Состояние доступности для основных категорий инвалидов<*>					
		К для передви- гающих- ся на креслах- колясках	О с другими нарушениями опорно- двигательного аппарата	С с наруше- ниями зрения	Г с наруше- ниями слуха	У с умствен- ными наруше- ниями	Для всех категорий маломобильных групп населения <***>
1	Территория, прилегающая к зданию	ДП	ДП	ДП	ДП	ДП	ДП

	(участок)						
2	Вход (входы) в здание	нет	ДЧ	ДЧ	ДП	ДП	нет
3	Путь (пути) движения внутри здания, включая пути эвакуации	ДЧ	ДЧ	ДЧ	ДП	ДП	ДЧ
4	Зона целевого назначения здания (целевого посещения объекта)	ДЧ	ДЧ	ДЧ	ДП	ДП	ДЧ
5	Санитарно-гигиенические помещения	нет	нет	нет	ДП	ДП	нет
6	Система информации и связи (на всех зонах)	ДЧ	ДЧ	ДЧ	ДП	ДЧ	ДЧ
7	Пути движения к объекту (от остановки транспорта)	ДЧ	ДЧ	ДЧ	ДП	ДП	ДЧ
8	Все зоны и участки <*>	нет	нет	нет	ДП	ДЧ	нет

<\*> Указывается: **ДП** - доступно полностью (доступность для всех категорий инвалидов и других маломобильных групп населения); **ДЧ** - доступно частично (достигаемость мест целевого назначения для отдельных категорий инвалидов); **ДУ** - доступно условно (организация помощи сотрудниками учреждения (организации) или иной альтернативной формы обслуживания (на дому, дистанционно и др.); **Нет** – недоступно (не предназначен для посещения инвалидами и другими маломобильными группами населения);

<\*> указывается худший из вариантов ответа.



**3.5. ИТОГОВОЕ ЗАКЛЮЧЕНИЕ о состоянии доступности объекта социальной инфраструктуры: ОБЪЕКТ ДОСТУПЕН ДЛЯ ОТДЕЛЬНОЙ КАТЕГОРИИ ИНВАЛИДОВ (ПО СЛУХУ), ДЛЯ ОСТАЛЬНЫХ КАТЕГОРИЙ –ДОСТУПНО ЧАСТИЧНО**

**4. Управленческое решение**

4.1. Рекомендации по адаптации основных структурных элементов объекта:

№№ п \п	Основные структурно-функциональные зоны	Рекомендации по адаптации объекта (вид работы)			
		не нуждается (доступ обеспечен)	ремонт (текущий, капитальный); оснащение оборудованием	индивидуальное решение с техническим и средствами реабилитации	технические решения невозможны – организация альтернативной формы обслуживания
1	Территория, прилегающая к зданию (участок)	+			
2	Вход (входы) в здание		+ текущий ремонт, установка пандусов, расширение дверных проемов		
3	Путь (пути) движения внутри здания, включая пути эвакуации		+ текущий ремонт, установка пандусов		
4	Зона целевого назначения здания (целевого посещения объекта)		+ оснащение специализированным оборудованием		
5	Санитарно-гигиенические помещения		+ капитальный ремонт		
6	Система информации и связи (на всех зонах)		+ приобретение световых текстовых табло информационных стендов, указателей, маяков.		
7	Пути движения к объекту (от остановки			+ (помощь волонтеров)	

транспорта)				
-------------	--	--	--	--

<\*> указываются конкретные рекомендации по каждой структурно-функциональной зоне

4.2. Период проведения работ **2023-2027 гг.**

в рамках исполнения государственной программы Свердловской области «Развитие системы образования в Свердловской области до 2027 года»

4.3 Ожидаемый результат (по состоянию доступности) после выполнения работ по адаптации объекта **обеспечение доступности для максимального доступа к услугам большинства категорий маломобильных групп населения**

4.4. Для принятия решения требуется, не требуется (нужное подчеркнуть):

согласование

4.4. Для принятия решения требуется, не требуется (нужное подчеркнуть): согласование

4.5. Согласовано:

Представители общественных организаций инвалидов:

Фредерика Косо со со

(Должность, Ф.И.О.)

(Подпись)

4.6. Информация направлена в Управление социальной политики Министерства социальной политики Свердловской области для размещения в автоматизированной информационной системе «Доступная среда Свердловской области».

И. о. директора техникума \_\_\_\_\_ /С.П. Мицура/

(подпись)

Дата 25.04.2023г. Лау

4.7. Оценка результата исполнения программы, плана (по состоянию доступности) после выполнения работ по адаптации объекта:

И. о. директора техникума \_\_\_\_\_ /С.П. Мицура/

(подпись)

Дата 24.04.2023г.



**ПАСПОРТ ДОСТУПНОСТИ  
ОБЪЕКТА СОЦИАЛЬНОЙ ИНФРАСТРУКТУРЫ СВЕРДЛОВСКОЙ ОБЛАСТИ**

№ 11

**1. Общие сведения об объекте**

1.1. Вид (наименование) объекта **общежитие ГАПОУ СО «Камышловский техникум промышленности и транспорта»**

1.2. Полный почтовый адрес объекта **624860 РФ, Свердловская область, г.Камышлов ул. К. Маркса, 55**

1.3. Сведения о размещении объекта:

- отдельно стоящее здание **3 этажа, 1500,3 кв.**

- наличие прилегающего земельного участка (да, нет); **да 1549 кв.м**

1.4. Год постройки здания **1953 г.**, последнего капитального ремонта **2007г.**

1.5. Дата предстоящих плановых ремонтных работ: **текущего июль –август 2024 г.** , капитального **нет**

**Сведения об организации, расположенной на объекте**

1.6. Название организации (учреждения), (полное юридическое наименование – согласно Уставу, краткое наименование) **Государственное автономное профессиональное образовательное учреждение Свердловской области «Камышловский техникум промышленности и транспорта»**

1.7. Юридический адрес организации (учреждения), телефон, e-mail  
**624860 РФ, Свердловская область, г.Камышлов ул.Энгельса ,167,8 (34375) 2 45-32 pl-16 kam-v@mail.ru**

1.8. Основание для пользования объектом (оперативное управление, аренда, собственность) **оперативное управление**

1.9. Форма собственности (государственная, негосударственная) **государственная**

1.10. Территориальная принадлежность (федеральная, региональная, муниципальная) **региональная**

1.11. Вышестоящая организация (наименование) **Министерство образования и молодежной политики Свердловской области**

1.12. Адрес вышестоящей организации, другие координаты (полный почтовый адрес) **620 075 г.Екатеринбург, ул.Малышева ,33 info.minobraz@egov66.ru**

**2. Характеристика деятельности организации на объекте (по обслуживанию населения)**

2.1 Сфера деятельности (здравоохранение, образование, социальная защита, физическая культура и спорт, культура, связь и информация, транспорт, жилой фонд, потребительский рынок и сфера услуг, места приложения труда (специализированные предприятия и организации, специальные рабочие места для инвалидов) **жилой фонд**

2.2 Категории обслуживаемого населения по возрасту: (дети, взрослые трудоспособного возраста, пожилые; все возрастные категории)

**Все возрастные категории**

2.3 Категории обслуживаемых инвалидов: инвалиды на коляске, инвалиды с патологией опорно-двигательного аппарата, по зрению, по слуху, с умственной отсталостью:

**инвалиды по слуху инвалиды на коляске, инвалиды с патологией опорно-двигательного аппарата, инвалиды по зрению**

2.4 Виды услуг **проживание**

2.5 Форма оказания услуг: (на объекте, с длительным пребыванием, с проживанием, на дому, дистанционно) **с проживанием**

2.6 Плановая мощность: посещаемость (количество обслуживаемых в день), вместимость, пропускная способность **157 человек**



2.7 Участие в исполнении индивидуальной программы реабилитации инвалида, ребенка-инвалида (да, нет) **да**

### 3. Состояние доступности объекта

3.1 Путь следования к объекту пассажирским транспортом

(описать маршрут движения с использованием пассажирского транспорта)

**городской автобус маршрут «Санаторий –Гум. техникум», «Санаторий –ДРСУ»**

наличие адаптированного пассажирского транспорта к объекту **нет**

3.2 Путь к объекту от ближайшей остановки пассажирского транспорта:

3.2.1 расстояние до объекта от остановки транспорта **60 метров**

3.2.2 время движения (пешком) **3 минуты**

3.2.3 наличие выделенного от проезжей части пешеходного пути (да, нет) **да**

3.2.4 Перекрестки: регулируемые, со звуковой сигнализацией, **да**

3.2.5 Информация на пути следования к объекту: акустическая, тактильная, визуальная; нет **визуальная и акустическая**

3.2.6 Перепады высоты на пути (съезды с тротуара и др.): **есть, от остановки на тротуар съезд, составляющий 15%**

### 3.3 Организация доступности объекта для инвалидов – форма обслуживания<\*>

№ строки	Категория инвалидов (вид нарушения)	Вариант организации доступности объекта (формы обслуживания) <***>
1	<b>Все категории инвалидов и маломобильных групп населения&lt;***&gt;</b>	
2	в том числе инвалиды:	
3	передвигающиеся на креслах-колясках	Б
4	с нарушениями опорно-двигательного аппарата	Б
5	с нарушениями зрения	Б
6	с нарушениями слуха	Б
7	с умственными нарушениями	ДУ

<\*> с учетом СП 35-101-2001, СП 31-102-99;

<\*\*\*> указывается один из вариантов ответа: «А» (доступность всех зон и помещений – универсальная); «Б» (специально выделенные для инвалидов участки и помещения); «ДУ» (дополнительная помощь сотрудника, услуги на дому, дистанционно); «Нет» (не организована доступность);

<\*\*\*\*> указывается худший из вариантов ответа.

### 3.4 Состояние доступности основных структурно-функциональных зон

№№ п/п	Основные структурно-функциональные зоны	Состояние доступности для основных категорий инвалидов<*>					
		<b>К</b> для передвигающихся на креслах-колясках	<b>О</b> с другими нарушениями опорно-двигательного аппарата	<b>С</b> с нарушениями зрения	<b>Г</b> с нарушениями слуха	<b>У</b> с умственными нарушениями	Для всех категорий маломобильных групп населения <***>
1	Территория, прилегающая к зданию	ДП	ДП	ДП	ДП	ДП	ДП

	(участок)						
2	Вход (входы) в здание	ДП	ДП	ДП	ДП	ДП	ДП
3	Путь (пути) движения внутри здания, включая пути эвакуации	ДП	ДП	ДП	ДП	ДП	ДП
4	Зона целевого назначения здания (целевого посещения объекта)	ДП	ДП	ДП	ДП	ДП	ДП
5	Санитарно-гигиенические помещения	ДЧ	ДЧ	ДЧ	ДП	ДП	ДЧ
6	Система информации и связи (на всех зонах)	ДЧ	ДЧ	ДЧ	ДП	ДП	ДЧ
7	Пути движения к объекту (от остановки транспорта)	ДЧ	ДЧ	ДЧ	ДП	ДП	ДЧ
8	Все зоны и участки <*>	ДЧ	ДЧ	ДЧ	ДП	ДП	ДЧ

<\*> Указывается: **ДП** - доступно полностью (доступность для всех категорий инвалидов и других маломобильных групп населения); **ДЧ** - доступно частично (достигаемость мест целевого назначения для отдельных категорий инвалидов); **ДУ** - доступно условно (организация помощи сотрудниками учреждения (организации) или иной альтернативной формы обслуживания (на дому, дистанционно и др.); **Нет** – недоступно (не предназначен для посещения инвалидами и другими маломобильными группами населения); <\*> указывается худший из вариантов ответа.

### **3.5. ИТОГОВОЕ ЗАКЛЮЧЕНИЕ о состоянии доступности объекта социальной инфраструктуры: ОБЪЕКТ ДОСТУПЕН ДЛЯ ОТДЕЛЬНОЙ КАТЕГОРИИ ИНВАЛИДОВ (ПО СЛУХУ)**

#### **4. Управленческое решение**

##### 4.1. Рекомендации по адаптации основных структурных элементов объекта:

№ п/п	Основные структурно-функциональные зоны	Рекомендации по адаптации объекта (вид работы)			
		не нуждается (доступ обеспечен)	ремонт (текущий, капитальный); оснащение оборудованием	индивидуальное решение с техническими средствами реабилитации	технические решения невозможны – организация альтернативной формы обслуживания
1	Территория, прилегающая к зданию (участок)		+ (выравнивание прилегающей к территории полосы движения		

			)		
2	Вход (входы) в здание		+		
3	Путь (пути) движения внутри здания, включая пути эвакуации	+			
4	Зона целевого назначения здания (целевого посещения объекта)		+ оснащение специализированным оборудованием		
5	Санитарно-гигиенические помещения	+			
6	Система информации и связи (на всех зонах)		+ приобретение световых текстовых табло, информационных стендов, указателей, маяков.		
7	Пути движения к объекту (от остановки транспорта)			+ (помощь волонтеров)	

<\*> указываются конкретные рекомендации по каждой структурно-функциональной зоне

4.2. Период проведения работ **2023-2027 гг.**

в рамках исполнения государственной программы Свердловской области «Развитие системы образования в Свердловской области до 2027 года»

(указывается наименование документа: программы, план)

4.3 Ожидаемый результат (по состоянию доступности) после выполнения работ по адаптации объекта **обеспечение доступности для максимального доступа к услугам большинства категорий маломобильных групп населения**

4.4. Для принятия решения требуется, не требуется (нужное подчеркнуть):  
согласование



4.4. Для принятия решения требуется, не требуется (нужное подчеркнуть): согласование

4.5. Согласовано:

Представители общественных организаций инвалидов

И.о. директора КМО Союзной организации инвалидов Свердловской области

(Должность, Ф.И.О.)  
(Подпись)

4.6. Информация направлена в Управление социальной политики Министерства социальной политики Свердловской области для размещения в автоматизированной информационной системе «Доступная среда Свердловской области».

И. о. директора техникума \_\_\_\_\_ /С.П. Мицура/

(подпись)

Дата 25.04.2023г. Лад.

4.7. Оценка результата исполнения программы, плана (по состоянию доступности) после выполнения работ по адаптации объекта:

И. о. директора техникума \_\_\_\_\_ /С.П. Мицура/

(подпись)

Дата 24.04.2023г.